

# Bosconero

Piano comunale di Protezione Civile

Procedure d'emergenza

Rev.00 - 2020



## Il sistema di allertamento regionale

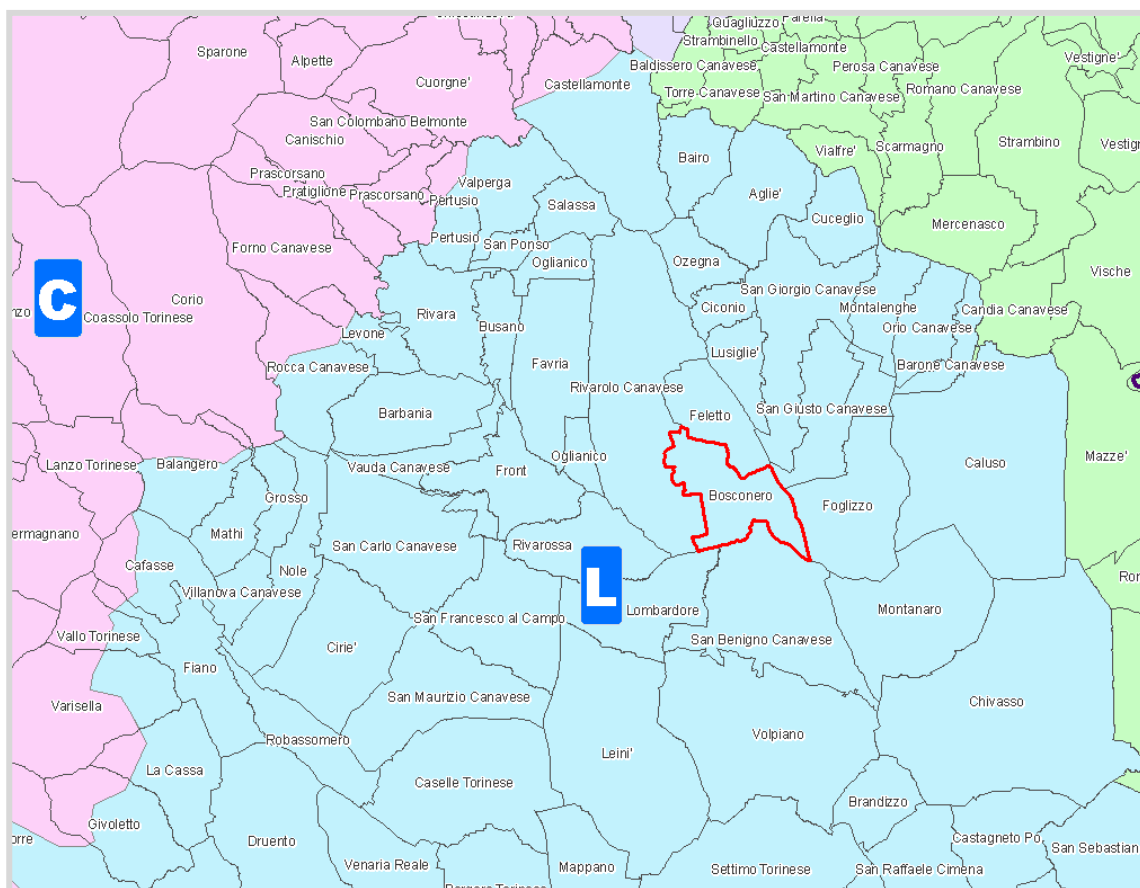
Il sistema di allertamento della Regione Piemonte è normato dalla **Deliberazione della Giunta Regionale 30 luglio 2018, n. 59-7320 Digs 1/2018. Approvazione del nuovo disciplinare riguardante "Il Sistema di Allertamento e la risposta del sistema regionale di protezione civile"**.

La gestione del sistema di previsione e allertamento, per la Regione Piemonte, è affidata all'ARPA Piemonte a cui è stata attribuita la competenza di "Centro funzionale".

Il compito dell'ARPA Piemonte è quello di prevedere il verificarsi di eventi meteorologici intensi, valutarne il livello di criticità e monitorarli confermando lo scenario previsto o aggiornandolo a seguito dell'evoluzione dell'evento in corso.

Il Sistema di Allertamento si basa sulla suddivisione del territorio in "Aree di Allerta" caratterizzate da risposta meteorologica, idrologica e nivologica omogenea.

### AREE E SOTTOAREE DI ALLERTA



Carta delle Aree di Allerta

Bosconero fa parte della ZONA "L"

**DOCUMENTI INFORMATIVI (BOLLETTINI)**

BOLLETTINO	EMISSIONE
	<a href="http://www.regione.piemonte.it/protezionecivile">www.regione.piemonte.it/protezionecivile</a> <a href="http://www.arpa.piemonte.it/bollettini">www.arpa.piemonte.it/bollettini</a>
<b>Bollettino di Allerta</b>	Quotidianamente, entro le ore 13.00
<b>Bollettino di Vigilanza Meteorologica</b>	Quotidianamente, entro le ore 13.00
<b>Bollettino di previsione delle piene</b>	Dal lunedì al venerdì entro le ore 13.00
Bollettino di Monitoraggio	dal livello di allerta arancione per rischio idrogeologico ed idraulico
Bollettino di Sorveglianza	dalla Fase operativa di Preallarme
Tabelle di aggiornamento dei livelli pluviometrici ed idrometrici	i superamenti delle soglie pluvio-idrometriche vengono notificati tramite sms o posta elettronica ai Comuni ed agli enti territoriali in base al proprio territorio di competenza

La Città Metropolitana di Torino dirama il Bollettino di Allerta tramite il software WCM di Wind tramite i seguenti canali:

- email;
- SMS;
- messaggio VOCALE;
- Fax;

verso:

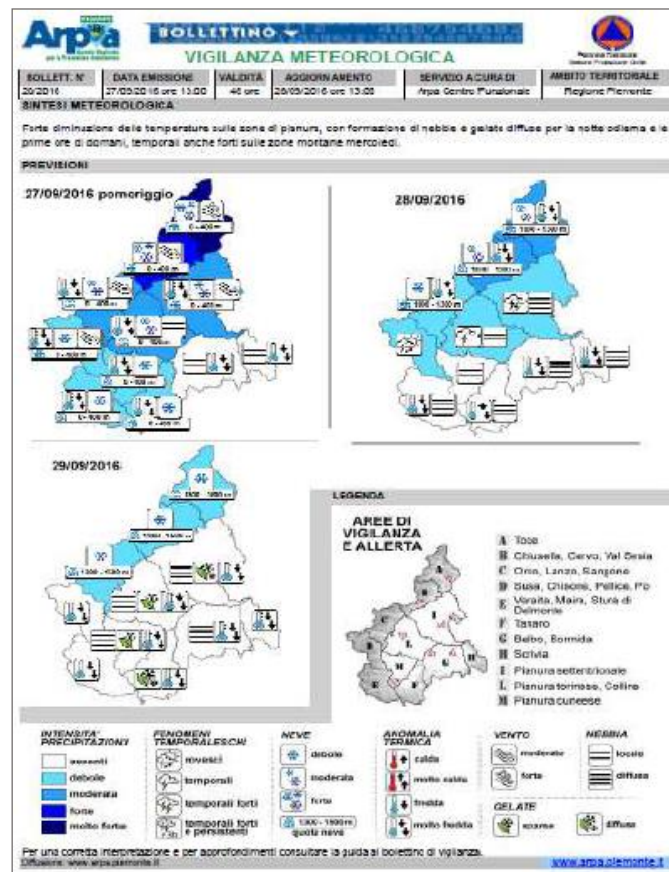
- Prefettura (per conoscenza);
- Comuni;
- Unioni Montane;
- Volontariato di Protezione Civile;
- altri soggetti interessati dal Sistema Provinciale di Protezione Civile.

Nel caso di avviso con criticità elevata, oltre alla verifica di avvenuta ricezione, dalla Città Metropolitana verrà, comunque, effettuata una verifica telefonica di avvenuta lettura da parte del destinatario o suo incaricato.

## IL BOLLETTINO DI VIGILANZA METEOROLOGICA (Carattere esclusivamente informativo)

Il Bollettino di Vigilanza Meteorologica ha lo scopo di **informare le Autorità di protezione civile** in relazione alla previsione di fenomeni meteorologici significativi, inclusi quelli che costituiscono fattori determinanti per il rischio geo-idrologico (piogge, temporali) nelle successive 60 ore rispetto all'ora di emissione (pomeriggio e due giorni successivi).

Il Bollettino di Vigilanza assicura l'informazione sui fenomeni meteorologici previsti che possono favorire una **migliore gestione del territorio** sia in condizioni ordinarie, sia in situazioni caratterizzate da una maggiore criticità (presenza di cantieri, infrastrutture temporanee, fiere, giostre...) o esposizione della popolazione (manifestazioni, eventi...), anche di carattere temporaneo. La previsione dei fenomeni viene effettuata sulle aree di allertamento.



### INTENSITA' PRECIPITAZIONI

- assenti
- debole
- moderata
- forte
- molto forte

### FENOMENI TEMPORALESCHI

- rovesci
- temporali
- temporali forti
- temporali forti e persistenti

### NEVE

- debole
- moderata
- forte
- 1300 - 1500 m quota neve

### ANOMALIA TERMICA

- calda
- molto calda
- fredda
- molto fredda

### VENTO

- moderato
- forte

### NEBBIA


- locale
- diffusa

### GELATE

- sparse
- diffuse


## IL BOLLETTINO DI ALLERTA METEOROLOGICA

<b>ALLERTA VERDE</b>	Assenza di fenomeni significativi prevedibili. Eventuali danni puntuali.
<b>ALLERTA GIALLA</b>	Si possono verificare fenomeni localizzati. Occasionale pericolo per la sicurezza delle persone con possibile perdita di vite umane per cause incidentali.
<b>ALLERTA ARANCIONE</b>	Si possono verificare fenomeni diffusi. Pericolo per la sicurezza delle persone con possibili perdite di vite umane.
<b>ALLERTA ROSSA</b>	Si possono verificare fenomeni numerosi e/o estesi. Grave pericolo per la sicurezza delle persone con possibili perdite di vite umane.



**BOLLETTINO** 2 468754682

**ALLERTA METEOROLOGICA**



BOLLETTINO N. 4/2016

DATA EMISSIONE 06/10/2016 ore 13:00

VALIDITA' 36 ore

AGGIORNAMENTO 07/10/2016 ore 13:00

SERVIZIO A CURA DI Arpa Centro Funzionale

AMBITO TERRITORIALE Regione Piemonte

ZONE di ALLERTA	LIVELLI DI ALLERTA										SINTESI dello SCENARIO ATTESO	
	LIVELLO ALLERTA MASSIMO	oggi					domani					
		IDROGEOLOGICO	IDRAULICO	IDROGEOLOGICO PER TEMPORALI	NEVE	VALANGHE	IDROGEOLOGICO	IDRAULICO	IDROGEOLOGICO PER TEMPORALI	NEVE		VALANGHE
A	ARANCIONE										Valanghe di medie dimensioni con possibile intrasversamento della viabilità di fondovalle	
B	ARANCIONE				GIALLO					ARANCIONE	Valanghe di medie dimensioni con possibile intrasversamento della viabilità di fondovalle. Diffusi problemi alla viabilità e ai servizi essenziali. Quota neve 700-600 m s.l.m.	
C	GIALLO											
D	VERDE											
E	VERDE											
F	VERDE											
G	VERDE											
H	VERDE											
I	ROSSO	ARANCIONE	ARANCIONE			ARANCIONE				ARANCIONE	Valanghe di medie dimensioni viabilità di fondovalle	
L	GIALLO		GIALLO			ARANCIONE			gialla	ARANCIONE	Valanghe di medie dimensioni viabilità di fondovalle. Diff. Quota neve 700-900 m s.l.m.	
M	GIALLO			GIALLO		GIALLA				gialla	Locali problemi alla viabilità	


**OGGI (12h)**  
(pomeriggio)

**DOMANI (24h)**

ZONE di ALLERTA	LIVELLI DI ALLERTA										SINTESI	
	LIVELLO ALLERTA MASSIMO	oggi					domani					
		IDRAULICO	IDROGEOLOGICO	IDROGEOLOGICO PER TEMPORALI	NEVE	VALANGHE	IDRAULICO	IDROGEOLOGICO	IDROGEOLOGICO PER TEMPORALI	NEVE		VALANGHE
A	ARANCIONE									ARANCIONE	Valanghe di medie dimensioni viabilità di fondovalle	
B	ARANCIONE								gialla	ARANCIONE	Valanghe di medie dimensioni viabilità di fondovalle. Diff. Quota neve 700-900 m s.l.m.	
C	GIALLA									gialla	Locali problemi alla viabilità	

**QUADRO DI SINTESI**

Livelli di allerta massimi nel periodo di validità del bollettino



**LIVELLI DI ALLERTA**

**VERDE**: Assenza di fenomeni significativi prevedibili

**GIALLA**: Fenomeni localizzati

**ARANCIONE**: Fenomeni diffusi

**ROSSA**: Numerosi e/o estesi fenomeni

L'allerta per valanghe è valutata solo sulle aree montane e nel periodo di emissione del bollettino del Pericolo valanghe

**ZONE DI ALLERTA**

A Toce (NO-VG)

B Chiusella, Cervo, Val Sesia (BI-NO-TO-VC)

C Circo, Lanzo, Insa Val Susa, Sangone (TO)

D Alta Val Susa, Chisone, Pellice, Po (CN-TO)

E Valli Varaita, Maira, Stura di Demonte (CN)

F Valle Tanaro (CN)

G Belbo, Eornata (AL-AT-CN)

H Soravia (AL)

I Pianura Subalpina (AL-AT-BI-NO-TO-VC)

L Pianura Torinese, Colline (AL-AT-CN-TO)

M Pianura Cuneese (CN-TO)

Diffusione: <http://www.arpa.piemonte.it/meteor/> - <http://frbanet.rusarpiemonte.it/meteor/> con password di accesso [www.arpa.piemonte.it](http://www.arpa.piemonte.it)



## IL BOLLETTINO DI PREVISIONE DELLE PIENE

Il Bollettino di previsione delle piene contiene una valutazione delle possibili criticità idrauliche lungo la rete idrografica principale per le successive 36 ore, in termini di probabilità di superamento delle tre soglie idrometriche definite nel presente disciplinare, per vari istanti temporali.

Il Bollettino viene emesso dal Centro Funzionale del Piemonte entro le ore 13, tutti i giorni dal lunedì al venerdì; nel caso di allerta arancione o rossa per rischio geo-idrologico ed idraulico esso viene aggiornato anche il sabato e nei giorni festivi.





**BOLLETTINO** 1 2 468754682  
3522546875465

**PREVISIONE DELLE PIENE**



Regione Piemonte  
Settore protezione civile

BOLLETTINO N	DATA EMISSIONE	VALIDITA'	AGGIORNAMENTO	SERVIZIO A CURA DI	AMBITO
231/2016	25/11/2016 ore 11:00	36 ore	26/11/2016	Dipartimento Sistemi Previsionali	Regione Piemonte

Corso d'acqua	Stazione	Massimo storico		Portate di riferimento (mc/s)			Valori osservati			Previsione di criticità			Tendenza a + 48h
		Data	Valore (mc/s)	1	2	3	tendenza ultime 6h	portata (mc/s)	Criticità attuale	+ 12h	+ 24h	+ 36h	
Malra	Racconigi	n.d.	n.d.	100	190	300	crecita	n.d.	M	M	A	A	stazionario

A	<b>Assente:</b> Valori di portata minori del valore di riferimento 1
O	<b>Ordinaria:</b> la portata occupa tutta la larghezza del corso d'acqua con livelli sensibilmente al di sotto del piano campagna; bassa probabilità di fenomeni di esondazione, prestare attenzione all'evoluzione della situazione. Valori di portata compresi tra i valori di riferimento 1 e 2. Con riferimento alla perimetrazione del PAI (Piano per l'Assetto Idrogeologico) la piena transita generalmente all'interno della Fascia Fluviale A.
M	<b>Moderata:</b> la portata occupa l'intera sezione fluviale con livelli d'acqua prossimi al piano campagna; alta probabilità di fenomeni di inondazione limitati alle aree golenali e moderati fenomeni di erosione. Valori di portata compresi tra i valori di riferimento 2 e 3. Con riferimento alla perimetrazione del PAI la piena transita generalmente all'interno della Fascia Fluviale B.
E	<b>Elevata:</b> la portata non può essere contenuta nell'alveo; alta probabilità di fenomeni di inondazione estesi alle aree distali al corso d'acqua e di intensi fenomeni di erosione e di alluvionamento. Valori di portata maggiori del valore di riferimento 3. Con riferimento alla perimetrazione del PAI la piena può interessare anche porzioni della Fascia Fluviale C.

Per il Comune di Bosconero le stazioni di cui verificare la criticità sono:

Comune	Provincia	Stazione	Corso d'acqua
BOSCONERO	TO	S. Benigno Canavese	Orco

## Fasi Operative

Le Fasi Operative sono **disposte, dichiarate ed attivate** dall'Autorità di protezione civile competente per territorio e, seppur collegate ai livelli di allerta, non ne discendono automaticamente e consequenzialmente. Esse, infatti, sono strettamente collegate ai dati di monitoraggio e sorveglianza in tempo reale osservati sul territorio ed alla situazione contingente in essere.

<p><b>ATTENZIONE</b></p>	<p>Comporta l'attivazione del flusso delle informazioni, la <b>VERIFICA</b> della procedure di pianificazione, l'informazione alla popolazione, la verifica della disponibilità del volontariato comunale e delle risorse logistiche.</p> <p>Per eventi di tipo idraulico, idrogeologico, temporali e nevicate, la Fase di Attenzione si attiva a seguito dell'emanazione di livello minimo di <b>ALLERTA GIALLA</b> o <b>ARANCIONE</b> contenuti nel <b>Bollettino di allerta meteoidrologica</b> e, su valutazione, anche in assenza di allerta.</p> <p>In particolare, la Fase di Attenzione si attiva direttamente a seguito della emanazione, nel <b>Bollettino di Previsione delle Piene</b>, di livello di Criticità attuale o previsto:  <b>O - Ordinaria</b> (piena all'interno della fascia A)</p>
<p><b>PREALLARME</b></p>	<p>Prevede l'<b>ATTIVAZIONE del COC</b>, anche in forma ristretta, il coordinamento delle prime azioni di gestione di emergenza che potrà presentarsi ove i fenomeni e/o gli effetti evolvessero negativamente.</p> <p>Il COC si porrà in stretto raccordo con gli altri centri operativi attivati nonché con gli enti sovraordinati (Prefettura-UTG, Provincia, Regione).</p> <p>Garantisce l'informazione alla popolazione, l'attivazione e la gestione di misure preventive e/o necessarie per il contrasto di eventuali effetti sul territorio (monitoraggio sul territorio, interruzioni o limitazioni stradali, ...).</p> <p>Per eventi di tipo idraulico, idrogeologico, temporali e nevicate, la Fase di Preallarme si attiva direttamente a seguito della emanazione di livello minimo di <b>ALLERTA ROSSA</b>, contenuti nel <b>Bollettino di allerta meteoidrologica</b> e su valutazione, per i livelli di allerta inferiori.</p> <p>In particolare, la Fase di Preallarme si attiva direttamente a seguito della emanazione, nel <b>Bollettino di Previsione delle Piene</b>, di livello di Criticità attuale o previsto:  <b>M - moderata</b> (piena all'interno della fascia B) oppure <b>E - elevata</b> (piena all'interno della fascia C)</p>



**ALLARME**

La Fase di Allarme si attiva direttamente qualora l'evento si manifesti in maniera improvvisa, oppure in successione alle precedenti fasi in caso di evoluzione negativa degli eventi.

Prevede la piena **ATTIVAZIONE** del **COC** in caso di evento improvviso o ne **RAFFORZA** l'operatività qualora fosse già attivato in forma ristretta in caso di evento prevedibile.

Prevede il contatto diretto con le squadre operative sul territorio ed in stretto raccordo con gli altri centri operativi attivati.

Comporta il monitoraggio (strumenti) e la sorveglianza (persone) sul territorio, l'evacuazione, il soccorso, l'assistenza e l'informazione alla popolazione.

**PROCEDURE OPERATIVE****EVENTI CONSIDERATI:**

- Meteorologico
- Idrogeologico (Esondazioni e Frane)
- Incendi d'interfaccia
- Sisma
- Tecnologico: industriale - trasporto merci pericolose
- Emergenze sanitarie
- Interruzione rifornimento idrico
- Black-out elettrico
- Incidente stradale, incidente ferroviario, esplosioni, crolli di strutture

Per **EVENTI NON PREVEDIBILI** si considera direttamente la fase di **ALLARME**.

## METEOROLOGICO



### ATTENZIONE

SINDACO	<p>Assicura i contatti con: Provincia e Prefettura; Comuni limitrofi; altre componenti / strutture operative.</p> <p>In via diretta, o per tramite della struttura comunale e relativi dipendenti, dispone e coordina il flusso informativo relativo ai documenti del sistema di allertamento.</p>
SINDACO + Struttura comunale	<p>Per eventi meteorologici di tipo:</p> <ul style="list-style-type: none"> <li>• NEVICATE</li> <li>• TEMPORALI</li> </ul> <p>la Fase di Attenzione si attiva a seguito dell'emanazione di livello minimo di <b>ALLERTA GIALLA</b> o <b>ARANCIONE</b> e, su valutazione, anche in assenza di allerta.</p> <p>Per eventi meteorologici di tipo:</p> <ul style="list-style-type: none"> <li>• ANOMALIA TERMICA FREDDA</li> <li>• ANOMALIA TERMICA CALDA</li> <li>• VENTO</li> <li>• GELATE</li> </ul> <p>la Fase di Attenzione si attiva in modo discrezionale a seguito della valutazione delle informazioni contenute nel bollettino di Vigilanza Meteorologica o qualora l'entità del fenomeno in corso richieda una possibile prossima attivazione.</p> <p>Valuta la possibile evoluzione del fenomeno consultando i valori indicati dagli idrometri della rete regionale o da informazioni che arrivano dal territorio.</p> <p>Verifica la disponibilità di elenchi aggiornati delle persone con disabilità presso gli uffici comunali competenti (anagrafe, servizi alla persona, ecc.).</p> <p>Utilizzando gli appositi punti informativi presenti sul territorio comunale (pannelli per affissione pubblica e bacheche presso sedi comunali) e il sito internet comunale, dispone la diffusione dello stato di criticità previsto nel Bollettino.</p> <p>Verifica la disponibilità e le modalità di movimentazione delle risorse comunali.</p> <p>Verifica in via preventiva l'eventuale disponibilità del volontariato di protezione civile (uomini, mezzi, attrezzature), informando i referenti delle associazioni di volontariato che operano sul territorio.</p>

## PREALLARME

SINDACO	<p><b>Attiva il C.O.C. anche in forma ristretta</b> convocando i responsabili delle funzioni dell'Unità di Crisi.</p> <p>Partecipa alle attività del COM (se viene attivato).</p> <p>Gestisce le comunicazioni con gli Enti esterni (Ufficio Territoriale del Governo, Provincia, Regione,).</p>
F0 - COORDINAMENTO UNITÀ DI CRISI	<p>Per eventi meteorologici di tipo:</p> <ul style="list-style-type: none"> <li>• <b>NEVICATE</b></li> </ul> <p>la Fase di Preallarme si attiva direttamente a seguito della emanazione di livello minimo di <b>ALLERTA ROSSA</b>, e su valutazione, per i livelli di allerta inferiori.</p> <p>Per eventi meteorologici di tipo:</p> <ul style="list-style-type: none"> <li>• <b>TEMPORALI</b></li> <li>• <b>ANOMALIA TERMICA FREDDA</b></li> <li>• <b>ANOMALIA TERMICA CALDA</b></li> <li>• <b>VENTO</b></li> <li>• <b>GELATE</b></li> </ul> <p>la Fase di Preallarme si attiva in modo discrezionale a seguito della valutazione delle informazioni contenute nel bollettino di Vigilanza Meteorologica o qualora l'entità del fenomeno verificatosi comporti la gestione di emergenze più o meno localizzate.</p> <p>Garantisce una prima attivazione attraverso il presidio operativo dalla funzione F 1- TECNICO-SCIENTIFICA E PIANIFICAZIONE.</p> <p>Mantiene le comunicazioni con gli altri comuni limitrofi per la definizione della situazione in corso e il coordinamento per l'impiego delle risorse.</p>
F1 - TECNICO-SCIENTIFICA E PIANIFICAZIONE	<p>Individua case sparse e nuclei abitati che potrebbero risultare temporaneamente isolati.</p> <p>Gestisce la squadra di pronto intervento tecnico, o altri operatori individuati, per la verifica e l'intervento sui punti critici della viabilità.</p> <p>Gestisce il monitoraggio e il controllo dei corsi d'acqua con attivazione di sopralluoghi da parte del volontariato di protezione civile.</p> <p>Dispone il controllo dell'eventuale insorgenza di situazioni critiche causate dal rigurgito della rete fognaria per il mancato smaltimento delle acque piovane, dalla presenza di ostacoli al deflusso delle acque della rete idrica minore e di situazioni di pericolo per la caduta di alberi.</p> <p>Valuta l'eliminazione di ostacoli in alveo e all'imbocco di tombature (solo se possibile effettuare l'operazione in sicurezza).</p> <p>Posizionamento avvisi di possibili allagamenti (mediante transenne, pannelli luminosi...).</p> <p>Dispone l'interruzione di tutte le attività in alveo e la messa in</p>

	sicurezza di mezzi e macchinari.
F2 - SANITA' - ASSISTENZA SOCIALE E VETERINARIA	Mantiene i contatti con ASL e CRI.
F3 - MASS MEDIA E INFORMAZIONE	<p>Individua, in collaborazione con gli uffici Anagrafe e Servizi Informatici, i residenti in zone a rischio.</p> <p>Provvede alla la diffusione di informazioni circa la situazioni di rischio in corso e i possibili sviluppi e richiamando le norme di autoprotezione mediante invio di SMS (qualora disponibile il sistema automatico di allertamento mediante specifica convenzione con operatore di telefonia cellulare), oppure chiamata telefonica (sistema automatico di allertamento, qualora disponibile, oppure con telefonate dirette in caso di numero limitato di soggetti interessati e preventiva disponibilità di numeri di contatto). In caso di indisponibilità di mezzi di allertamento automatico, provvede all'invio di volontari o Agenti di PL per l'avviso alla popolazione mediante apparati di diffusione sonora (sistemi di amplificazione sui mezzi della polizia municipale o del volontariato).</p>
F4 - VOLONTARIATO	Supporta le altre funzioni nelle attività di informazione alla popolazione e controllo della percorribilità viaria.
F5 - MATERIALI E MEZZI	<p>Tiene i rapporti con la Regione e con la Prefettura per le richieste di materiali.</p> <p>Comunica un pre-avviso di mobilitazione ai detentori di risorse in convenzione.</p>
F6 - TRASPORTI, CIRCOLAZIONE, VIABILITÀ	<p>Dispone la verifica della situazione della viabilità sull'intero territorio comunale, raccordandosi con i Comuni limitrofi per la gestione di eventuali percorsi alternativi.</p> <p>Intensifica i controlli e se necessario chiude al traffico i tratti stradali a rischio di allagamento o fenomeni franosi.</p> <p>Coordinandosi con la funzione Tecnico - scientifica (F1) nella gestione della squadra di pronto intervento, o di altri operatori individuati, controlla e se necessario chiude al transito, (mediante transenne, pannelli luminosi...) i sottopassi e i tratti critici della viabilità.</p> <p>Raccordandosi con la funzione Tecnico - scientifica pianificazione (F1) che gestisce il monitoraggio dei punti di vigilanza idraulica, se la situazione in corso lo richiede, chiude la viabilità in prossimità degli attraversamenti critici.</p>
F7 - TELECOMUNICAZIONI	<p>Valuta eventualmente la richiesta di supporto alle associazioni di radioamatori presenti sul territorio (ARI, ecc.), in via diretta o tramite la Prefettura, per il supporto e/o la gestione della Sala Radio.</p> <p>Dispone la verifica dei sistemi di comunicazione ordinari e alternativi in dotazione all'unità di crisi.</p>
F8 - SERVIZI ESSENZIALI	Gestisce i contatti con i gestori dei servizi (gas, acqua, energia, servizi telefonici).
F9 - CENSIMENTO DANNI, PERSONE,	Predisporre ricognizioni delle aree, infrastrutture ed edifici a rischio.

COSE	Predisporre e aggiorna il materiale per un eventuale successivo censimento danni.
F10 - STRUTTURE OPERATIVE LOCALI	Tiene i contatti con le strutture operative (Carabinieri, Vigili del Fuoco, Polizia, ...).
F11 - LOGISTICA EVACUATI - ZONE OSPITANTI	Verifica la reale disponibilità e funzionalità delle aree di emergenza. Provvede a contattare i dirigenti scolastici per informarli di possibili disagi per la gestione degli alunni e per avvisarli dell'eventuale necessità a poter disporre delle strutture per usi di protezione civile per ospitare gli evacuati.
F12 - AMMINISTRATIVA	Segue gli aspetti amministrativi necessari per la gestione delle operazioni (predisposizioni di ordinanze, operazioni contabili, ...).

## ALLARME

SINDACO	<p><b>Attiva il C.O.C.</b> in caso di evento improvviso o ne <b>RAFFORZA l'operatività</b> qualora fosse già attivato in forma ristretta in caso di evento prevedibile valutando la convocazione di altre funzioni di supporto ritenute necessarie.</p> <p>Assume la direzione dei servizi di emergenza che insistono sul territorio comunale, nonché il coordinamento dei servizi di soccorso e di assistenza alla popolazione colpita dandone immediata comunicazione al Prefetto, al Presidente della Giunta regionale ed al Presidente della Provincia.</p> <p>Partecipa alle attività del COM (se viene attivato).</p> <p>Valuta se ordinare l'evacuazione di porzioni di territorio.</p> <p>Valuta l'opportunità di procedere alla chiusura delle scuole e annullamento di manifestazioni pubbliche.</p> <p>Gestisce le comunicazioni con gli Enti esterni (Ufficio Territoriale del Governo, Provincia, Regione).</p> <p>D'intesa con gli enti proprietari delle strade e con gli altri organi preposti (polizia stradale, VVFF, ecc.), dispone l'eventuale chiusura dei ponti e dei tratti di viabilità potenzialmente interessati da fenomeni di esondazione.</p> <p>Attiva le procedure per lo sgombero delle residenze e degli edifici ubicati in aree alluvionabili.</p>
F0 - COORDINAMENTO UNITÀ DI CRISI	<p>Dispone la turnazione del personale dipendente del Comune per assicurare continuità nelle attività di protezione civile.</p> <p>Gestisce le comunicazioni con gli Enti esterni (Ufficio Territoriale del Governo, Provincia, Regione, comuni appartenenti al COM).</p>
F1 - TECNICO-SCIENTIFICA E PIANIFICAZIONE	<p>Valuta l'opportunità di evacuazione delle zone che presentano criticità particolari; la decisione delle aree da evacuare deve sempre essere presa considerando la reale situazione in corso e i possibili sviluppi.</p> <p>Dispone del rifacimento di tratti stradali provvisori per il passaggio di mezzi di soccorso.</p> <p>Predisporre ricognizioni delle aree, infrastrutture ed edifici a rischio.</p> <p>Studia gli scenari di rischio ed analizza la cartografia tematica disponibile individuando i bersagli presenti nell'area interessata dal fenomeno (aree in cui si ha il concentrazione di popolazione, depositi di materiali inquinanti nell'area a rischio, beni d'interesse storico-architettonico-ambientale da tutelare).</p> <p>Intensifica il monitoraggio e il controllo dei corsi d'acqua con attivazione di sopralluoghi da parte del volontariato di protezione civile dei punti critici del rischio esondazione.</p> <p>Valuta la possibile evoluzione del fenomeno consultando i valori indicati dagli idrometri della rete regionale sui corsi d'acqua.</p>

F2 - SANITA' - ASSISTENZA SOCIALE E VETERINARIA	Verifica la presenza di inabili nelle aree a rischio e si assicura che vengano messi in sicurezza.
	Mantiene i contatti con ASL e CRI.
	In collaborazione con la ASL verifica le condizioni igienico-ambientali in relazione a possibili fonti di inquinamento e formula proposte per l'emanazione di ordinanze necessarie per la tutela della salute pubblica.
	In caso di black-out elettrico, individua i pazienti in terapia domiciliare che necessitano di apparecchiature elettromedicali.
	Fornisce collaborazione ai soggetti preposti (forze dell'ordine, organi di PG, magistratura, ecc.) in merito all'eventuale necessità di individuazione di un luogo per la raccolta delle vittime, nonché per quanto necessario al riconoscimento dei cadaveri (zone di attesa per i parenti, attività di supporto, ecc.). Fornisce collaborazione ai soggetti preposti (servizio veterinario ASL, ecc.) al fine di garantire adeguata assistenza veterinaria agli allevatori, procedendo se del caso all'approntamento di apposite aree per l'infossamento delle carcasse di animali.
F3 - MASS MEDIA E INFORMAZIONE	Individua in collaborazione con gli uffici Anagrafe e Servizi Informatici, i residenti in zone a rischio.
	Provvede alla diffusione di informazioni riguardante l'evento in corso e i possibili sviluppi (aree coinvolte, evacuazione) richiamando le norme di autoprotezione... L'informazione è diretta a: _ Popolazione residente e referenti ditte di produzione; _ Occupanti insediamenti a carattere temporaneo; _ Attività produttive; mediante: _ diffusione di messaggi mediante auto munite di altoparlanti; _ casa per casa.
F4 - VOLONTARIATO	Definisce i comunicati da diffondere alla popolazione mediante auto dotate di altoparlanti.
	Gestisce le richieste degli altri responsabili di funzione per l'impiego dei gruppi volontari. Supporta le altre funzioni nelle attività di informazione/allertamento alla popolazione e interdizione del traffico stradale. Supporta nell'evacuazione di aree abitate verso le Aree di Attesa della Popolazione e nell'evacuazione di animali domestici e di allevamento.
F5 - MATERIALI E MEZZI	Mette a disposizione le risorse disponibili ed effettua la richiesta di risorse integrative.
	Acquisisce mezzi meccanici per sgomberi e rimozioni ostacoli. Tiene un registro dei mezzi impiegati, dei luoghi in cui si sta lavorando, dei luoghi in cui occorre ancora intervenire e delle attività svolte.



	<p>Organizza le turnazioni del proprio personale.</p> <p>Quantifica e organizza i mezzi necessari per evacuare la popolazione non provvista di mezzi propri.</p>
F6 - TRASPORTI, CIRCOLAZIONE, VIABILITÀ	<p>Dispone la verifica e l'eventuale chiusura della viabilità (per tramite del Sindaco e/o degli enti competenti superiori) sull'intero territorio comunale, raccordandosi con i Comuni limitrofi per la gestione di eventuali percorsi alternativi.</p> <p>Pianifica i trasporti eccezionali e il trasporto delle risorse.</p> <p>Individua le vie preferenziali per l'evacuazione.</p> <p>In caso di black-out elettrico, provvede ad informare la polizia municipale e/o le forze dell'ordine per l'eventuale controllo manuale dei principali nodi della rete stradale normalmente regolati da impianti semaforici, anche al fine di garantire precedenza ai mezzi di soccorso.</p> <p>Intensifica i controlli e se necessario fornisce informazioni al Sindaco per la chiusura al traffico dei tratti stradali a rischio di allagamento o frane.</p> <p>Raccordandosi con la funzione Tecnico - scientifica pianificazione (F1) che gestisce la sorveglianza dei punti di criticità idraulica, se la situazione in corso lo richiede, fornisce indicazioni al Sindaco per la chiusura della viabilità in prossimità di sottopassi e attraversamenti critici.</p>
F7 - TELECOMUNICAZIONI	<p>Assicura il collegamento radio raccordandosi eventualmente con il personale dell'associazione ARI (se attivata).</p> <p>Verifica l'efficienza delle reti di telefonia fissa e mobile.</p> <p>Riceve le segnalazioni di disservizio.</p> <p>Ricerca di alternative di instradamento delle comunicazioni.</p> <p>Attiva un servizio provvisorio di comunicazione nelle aree colpite.</p>
F8 - SERVIZI ESSENZIALI	<p>Gestisce i contatti con i gestori dei servizi (gas, acqua, energia, servizi telefonici).</p> <p>Identifica i punti di interruzione di fornitura dei servizi essenziali (acqua, luce, gas) e ne segue il ripristino.</p> <p>Predisporre la fornitura dei servizi nei campi di accoglienza.</p>
F9 - CENSIMENTO DANNI, PERSONE, COSE	<p>Accoglie le richieste di sopralluoghi provenienti dai cittadini.</p> <p>Si coordina con le funzioni Sanità, Assistenza Sociale (F2) e Volontariato (F4) per stimare il numero delle persone evacuate, ferite, disperse e decedute.</p> <p>Contatta i professionisti ed organizza le squadre per effettuare i sopralluoghi.</p> <p>Comunica i dati dei danni a Prefettura, Provincia, Regione Piemonte.</p>
F10 - STRUTTURE OPERATIVE LOCALI	<p>Tiene i contatti con tutte le altre strutture operative (Carabinieri, Vigili del Fuoco, Polizia, FF. AA...).</p> <p>Supporto alla funzione Mass-media informazione (F3) per l'informazione/allertamento dei residenti e dei referenti ditte di produzione delle zone a rischio.</p> <p>Allertamento/sgombero degli occupanti di insediamenti temporanei</p>

	<p>posti in situazioni di rischio.</p> <p>In collaborazione con la funzione Trasporto e circolazione, viabilità (F6) supporta le operazioni di evacuazione organizzando una scorta della colonna di mezzi privati che lasciano le aree a rischio.</p> <p>In collaborazione con la funzione Trasporto e circolazione, viabilità (F6) predispone il presidio dei cancelli alle aree colpite.</p> <p>Supporto alla funzione Logistica evacuati - zone ospitanti (F11) nella verifica della completa evacuazione della zona (confronto famiglie censite-abitanti residenti, verifica casa per casa);</p> <p>Collabora con le Forze dell'Ordine per operazioni antischiacciamento.</p>
F11 - LOGISTICA EVACUATI - ZONE OSPITANTI	<p>Con il supporto della funzione Mass-media informazione (F3) e dell'ufficio anagrafe quantifica le famiglie coinvolte dall'evento.</p> <p>Con il supporto della funzione Sanità assistenza sociale e veterinaria (F2) quantifica le persone con disagi fisici/mentali.</p> <p>Individua le strutture di accoglienza più idonee.</p> <p>Predisporre l'allestimento dei centri di accoglienza (predisposizione punto di accoglienza, suddivisione e allestimento degli spazi (dormitorio, mensa, ...).</p> <p>Censimento della popolazione accorsa presso le strutture di prima accoglienza.</p> <p>Eventuale successivo smistamento tra altri centri di accoglienza (scuole, palestre, alberghi)</p> <p>Verifica della completa evacuazione della zona (confronto famiglie censite abitanti residenti, verifica casa per casa).</p> <p>Individua le esigenze della popolazione e ne fa richiesta al Prefetto e/o stabilisce convenzioni con ditte di servizi (catering, vestiario, alimenti non deteriorabili da conservare in magazzino, letti, tende).</p>
F12 - AMMINISTRATIVA	<p>Segue gli aspetti amministrativi necessari per la gestione delle operazioni (predisposizioni di ordinanze, operazioni contabili, protocollo corrispondenza ...).</p> <p>Opera il controllo e gestione della spesa, individuando la disponibilità finanziaria (ordinaria e speciale), le previsioni di spesa, gli impegni di spesa, gli ordinativi.</p> <p>Fornisce consuntivi e rendicontazioni.</p> <p>Liquida le spese</p>

## IDROGEOLOGICO (ESONDAZIONI E FRANE)



### ATTENZIONE

SINDACO	<p>Assicura i contatti con: Provincia e Prefettura; Comuni limitrofi; altre componenti / strutture operative.</p> <p>In via diretta, o per tramite della struttura comunale e relativi dipendenti, dispone e coordina il flusso informativo relativo ai documenti del sistema di allertamento.</p>
SINDACO + Struttura comunale	<p>Per eventi di tipo idraulico, idrogeologico e valanghe, la Fase di Attenzione si attiva a seguito dell'emanazione di livello minimo di <b>ALLERTA GIALLA</b> o <b>ARANCIONE</b> e, su valutazione, anche in assenza di allerta.</p> <p>Valuta la possibile evoluzione del fenomeno consultando i valori indicati dagli idrometri della rete regionale o da informazioni che arrivano dal territorio.</p> <p>In particolare, la Fase di Attenzione si attiva direttamente a seguito della emanazione di livello di Criticità attuale o previsto:  <b>O - Ordinaria</b> (piena all'interno della fascia A) contenuti nel <b>Bollettino di Previsione delle Piene</b>.</p> <p>Verifica la disponibilità di elenchi aggiornati delle persone con disabilità presso gli uffici comunali competenti (anagrafe, servizi alla persona, ecc.).</p> <p>Utilizzando gli appositi punti informativi presenti sul territorio comunale (pannelli per affissione pubblica e bacheche presso sedi comunali) e il sito internet comunale, dispone la diffusione dello stato di criticità previsto nel Bollettino.</p> <p>Verifica la disponibilità e le modalità di movimentazione delle risorse comunali.</p> <p>Verifica in via preventiva l'eventuale disponibilità del volontariato di protezione civile (uomini, mezzi, attrezzature), informando i referenti delle associazioni di volontariato che operano sul territorio.</p> <p>Attua attività di vigilanza preventiva sul territorio, per segnalazioni tempestive di eventuali criticità nei punti e nelle aree di maggior rischio (secondo le analisi del piano di protezione civile comunale).</p>

## PREALLARME

SINDACO	<b>Attiva il C.O.C. anche in forma ristretta</b> convocando i responsabili delle funzioni dell'Unità di Crisi.
	Partecipa alle attività del COM (se viene attivato).
	Gestisce le comunicazioni con gli Enti esterni (Ufficio Territoriale del Governo, Provincia, Regione,).
F0 - COORDINAMENTO UNITÀ DI CRISI	Garantisce una prima attivazione attraverso il presidio operativo dalla funzione F 1- TECNICO-SCIENTIFICA E PIANIFICAZIONE.
	Per eventi di tipo idraulico, idrogeologico e valanghe, la Fase di Preallarme si attiva direttamente a seguito della emanazione di livello minimo di <b>ALLERTA ROSSA</b> , e su valutazione, per i livelli di allerta inferiori contenuti nel <b>Bollettino di allerta meteorologica</b> .
	Valuta la possibile evoluzione del fenomeno consultando i valori indicati dagli idrometri della rete regionale o da informazioni che arrivano dal territorio.
	In particolare, la Fase di Preallarme si attiva direttamente a seguito della emanazione di livello di Criticità attuale o previsto: <b>M - moderata</b> (piena all'interno della fascia B) oppure <b>E - elevata</b> (piena all'interno della fascia C) contenuti nel <b>Bollettino di Previsione delle Piene</b> .
	Mantiene le comunicazioni con gli altri comuni limitrofi per la definizione della situazione in corso e il coordinamento per l'impiego delle risorse.
F1 - TECNICO- SCIENTIFICA E PIANIFICAZIONE	Individua case sparse e nuclei abitati che potrebbero risultare temporaneamente isolati.
	Gestisce la squadra di pronto intervento tecnico, o altri operatori individuati, per la verifica e l'intervento sui punti critici viari.
	Gestisce il monitoraggio e il controllo dei corsi d'acqua con attivazione di sopralluoghi da parte del volontariato di protezione civile.
	Dispone il controllo dell'eventuale insorgenza di situazioni critiche causate dal rigurgito della rete fognaria per il mancato smaltimento delle acque piovane, dalla presenza di ostacoli al deflusso delle acque della rete idrica minore e di situazioni di pericolo per la caduta di alberi.
	Valuta l'eliminazione di ostacoli in alveo e all'imbocco di tombature (solo se possibile effettuare l'operazione in sicurezza).
	Posizionamento avvisi di possibili allagamenti (mediante transenne, pannelli luminosi...).
	Dispone l'interruzione di tutte le attività in alveo e la messa in sicurezza di mezzi e macchinari.

F2 - SANITA' - ASSISTENZA SOCIALE E VETERINARIA	Mantiene i contatti con ASL e CRI.
F3 - MASS MEDIA E INFORMAZIONE	<p>Individua, in collaborazione con gli uffici Anagrafe e Servizi Informatici, i residenti in zone a rischio.</p> <p>Provvede alla diffusione di informazioni circa le situazioni di rischio in corso e i possibili sviluppi e richiamando le norme di autoprotezione mediante invio di SMS (qualora disponibile il sistema automatico di allertamento mediante specifica convenzione con operatore di telefonia cellulare), oppure chiamata telefonica (sistema automatico di allertamento, qualora disponibile, oppure con telefonate dirette in caso di numero limitato di soggetti interessati e preventiva disponibilità di numeri di contatto). In caso di indisponibilità di mezzi di allertamento automatico, provvede all'invio di volontari o Agenti di PL per l'avviso alla popolazione mediante apparati di diffusione sonora (sistemi di amplificazione sui mezzi della polizia municipale o del volontariato).</p>
F4 - VOLONTARIATO	Supporta le altre funzioni di supporto nelle attività di informazione alla popolazione e controllo della percorribilità viaria.
F5 - MATERIALI E MEZZI	<p>Tiene i rapporti con la Regione e con la Prefettura per le richieste di materiali.</p> <p>Comunica un pre-avviso di mobilitazione ai detentori di risorse in convenzione.</p>
F6 - TRASPORTI, CIRCOLAZIONE, VIABILITÀ	<p>Dispone la verifica della situazione della viabilità sull'intero territorio comunale, raccordandosi con i Comuni limitrofi per la gestione di eventuali percorsi alternativi.</p> <p>Intensifica i controlli e se necessario chiude al traffico i tratti stradali a rischio di allagamento o fenomeni franosi.</p> <p>Coordinandosi con la funzione Tecnico - scientifica (F1) nella gestione della squadra di pronto intervento, o di altri operatori individuati, controlla e se necessario chiude al transito, (mediante transenne, pannelli luminosi...) i sottopassi e i tratti critici della viabilità.</p> <p>Raccordandosi con la funzione Tecnico - scientifica pianificazione (F1) che gestisce il monitoraggio dei punti di vigilanza idraulica, se la situazione in corso lo richiede, chiude la viabilità in prossimità degli attraversamenti critici.</p>
F7 - TELECOMUNICAZIONI	<p>Dispone la verifica dei sistemi di comunicazione ordinari e alternativi in dotazione all'unità di crisi.</p> <p>Valuta eventualmente la richiesta di supporto alle associazioni di radioamatori presenti sul territorio (ARI, ecc.), in via diretta o tramite la Prefettura, per il supporto e/o la gestione delle comunicazioni.</p>
F8 - SERVIZI ESSENZIALI	Gestisce i contatti con i gestori dei servizi (gas, acqua, energia, servizi telefonici).
F9 - CENSIMENTO DANNI, PERSONE, COSE	<p>Predisporre ricognizioni delle aree, infrastrutture ed edifici a rischio.</p> <p>Predisporre e aggiorna il materiale per un eventuale successivo</p>

	censimento danni.
F10 - STRUTTURE OPERATIVE LOCALI	Tiene i contatti con le strutture operative (Carabinieri, Vigili del Fuoco, Polizia, ...).
F11 - LOGISTICA EVACUATI - ZONE OSPITANTI	Verifica la reale disponibilità e funzionalità delle aree di emergenza. Provvede a contattare i dirigenti scolastici per informarli di possibili disagi per la gestione degli alunni e per avvisarli dell'eventuale necessità a poter disporre delle strutture per usi di protezione civile per ospitare gli evacuati.
F12 - AMMINISTRATIVA	Segue gli aspetti amministrativi necessari per la gestione delle operazioni (predisposizioni di ordinanze, operazioni contabili, ...).

## ALLARME

SINDACO	<b>Attiva il C.O.C.</b> in caso di evento improvviso o ne <b>RAFFORZA l'operatività</b> qualora fosse già attivato in forma ristretta in caso di evento prevedibile valutando la convocazione di altre funzioni di supporto ritenute necessarie.
	Assume la direzione dei servizi di emergenza che insistono sul territorio comunale, nonché il coordinamento dei servizi di soccorso e di assistenza alla popolazione colpita dandone immediata comunicazione al Prefetto, al Presidente della Giunta regionale ed al Presidente della Provincia.
	Partecipa alle attività del COM (se viene attivato).
	Valuta se ordinare l'evacuazione di porzioni di territorio.
	Valuta l'opportunità di procedere alla chiusura delle scuole e annullamento di manifestazioni pubbliche.
	Gestisce le comunicazioni con gli Enti esterni (Ufficio Territoriale del Governo, Provincia, Regione).
	D'intesa con gli enti proprietari delle strade e con gli altri organi preposti (polizia stradale, VVFF, ecc.), dispone l'eventuale chiusura dei ponti e dei tratti di viabilità potenzialmente interessati da fenomeni di esondazione.
	Attiva le procedure per lo sgombero delle residenze e degli edifici ubicati in aree alluvionabili.
F0 - COORDINAMENTO UNITÀ DI CRISI	Dispone la turnazione del personale dipendente del Comune per assicurare continuità nelle attività di protezione civile.
	Gestisce le comunicazioni con gli Enti esterni (Ufficio Territoriale del Governo, Provincia, Regione, comuni appartenenti al COM).

F1 - TECNICO-SCIENTIFICA E PIANIFICAZIONE	Valuta l'opportunità di evacuazione delle zone a rischio e/o che presentano criticità particolari; la decisione delle aree da evacuare deve sempre essere presa considerando la reale situazione in corso e i possibili sviluppi.
	Dispone del rifacimento di tratti stradali provvisori per il passaggio di mezzi di soccorso.
	Predisporre ricognizioni delle aree, infrastrutture ed edifici a rischio.
	Studia gli scenari di rischio ed analizza la cartografia tematica disponibile individuando i bersagli presenti nell'area interessata dal fenomeno (aree in cui si ha il concentrazione di popolazione, depositi di materiali inquinanti nell'area a rischio, beni d'interesse storico-architettonico-ambientale da tutelare).
	Intensifica il monitoraggio e il controllo dei corsi d'acqua con attivazione di sopralluoghi da parte del volontariato di protezione civile dei punti critici del rischio esondazione.
	Valuta la possibile evoluzione del fenomeno consultando i valori indicati dagli idrometri della rete regionale sui corsi d'acqua.
F2 - SANITA' - ASSISTENZA SOCIALE E VETERINARIA	Verifica la presenza di inabili nelle aree a rischio e si assicura che vengano messi in sicurezza.
	Mantiene i contatti con ASL e CRI.
	In collaborazione con la ASL verifica le condizioni igienico-ambientali in relazione a possibili fonti di inquinamento e formula proposte per l'emanazione di ordinanze necessarie per la tutela della salute pubblica.
	In caso di black-out elettrico, individua i pazienti in terapia domiciliare che necessitano di apparecchiature elettromedicali.
	Fornisce collaborazione ai soggetti preposti (forze dell'ordine, organi di PG, magistratura, ecc.) in merito all'eventuale necessità di individuazione di un luogo per la raccolta delle vittime, nonché per quanto necessario al riconoscimento dei cadaveri (zone di attesa per i parenti, attività di supporto, ecc.).
	Fornisce collaborazione ai soggetti preposti (servizio veterinario ASL, ecc.) al fine di garantire adeguata assistenza veterinaria agli allevatori, procedendo se del caso all'approntamento di apposite aree per l'infossamento delle carcasse di animali.
F3 - MASS MEDIA E INFORMAZIONE	Individua in collaborazione con gli uffici Anagrafe e Servizi Informatici, i residenti in zone a rischio.



	<p>Provvede alla diffusione di informazioni riguardante l'evento in corso e i possibili sviluppi (aree coinvolte, evacuazione) richiamando le norme di autoprotezione...).</p> <p>L'informazione è diretta a:</p> <ul style="list-style-type: none"> <li>_ Popolazione residente e referenti ditte di produzione;</li> <li>_ Occupanti insediamenti a carattere temporaneo;</li> <li>_ Attività produttive;</li> </ul> <p>mediante:</p> <ul style="list-style-type: none"> <li>_ diffusione di messaggi mediante auto munite di altoparlanti;</li> <li>_ casa per casa.</li> </ul>
F4 - VOLONTARIATO	<p>Definisce i comunicati da diffondere alla popolazione mediante auto dotate di altoparlanti.</p> <p>Gestisce le richieste degli altri responsabili di funzione per l'impiego dei gruppi volontari.</p> <p>Supporta le altre funzioni nelle attività di informazione/allertamento alla popolazione e interdizione del traffico stradale.</p> <p>Supporta nell'evacuazione di aree abitate verso le Aree di Attesa della Popolazione e nell'evacuazione di animali domestici e di allevamento.</p>
F5 - MATERIALI E MEZZI	<p>Mette a disposizione le risorse disponibili ed effettua la richiesta di risorse integrative.</p> <p>Acquisisce mezzi meccanici per sgomberi e rimozioni ostacoli.</p> <p>Tiene un registro dei mezzi impiegati, dei luoghi in cui si sta lavorando, dei luoghi in cui occorre ancora intervenire e delle attività svolte.</p> <p>Organizza le turnazioni del proprio personale.</p> <p>Quantifica e organizza i mezzi necessari per evacuare la popolazione non provvista di mezzi propri.</p>
F6 - TRASPORTI, CIRCOLAZIONE, VIABILITÀ	<p>Dispone la verifica e l'eventuale chiusura della viabilità sull'intero territorio comunale, raccordandosi con i Comuni limitrofi per la gestione di eventuali percorsi alternativi.</p> <p>Dispone la verifica della situazione della viabilità sull'intero territorio comunale, raccordandosi con i Comuni limitrofi per la gestione di eventuali percorsi alternativi.</p> <p>Pianifica i trasporti eccezionali e il trasporto delle risorse.</p> <p>Individua le vie preferenziali per l'evacuazione.</p> <p>In caso di black-out elettrico, provvede ad informare la polizia municipale e/o le forze dell'ordine per l'eventuale controllo manuale dei principali nodi della rete stradale normalmente regolati da impianti semaforici, anche al fine di garantire precedenza ai mezzi di soccorso.</p> <p>Intensifica i controlli e se necessario fornisce informazioni al Sindaco per la chiusura al traffico dei tratti stradali a rischio di allagamento o frane.</p> <p>Raccordandosi con la funzione Tecnico - scientifica pianificazione (F1) che gestisce la sorveglianza dei punti di criticità idraulica, se la situazione in corso lo richiede, fornisce indicazioni al Sindaco per la chiusura della viabilità in prossimità di sottopassi e attraversamenti</p>

	critici.
F7 - TELECOMUNICAZIONI	Verifica l'efficienza delle reti di telefonia fissa e mobile.
	Riceve le segnalazioni di disservizio.
	Ricerca di alternative di instradamento delle comunicazioni.
	Attiva un servizio provvisorio di comunicazione nelle aree colpite.
F8 - SERVIZI ESSENZIALI	Gestisce i contatti con i gestori dei servizi (gas, acqua, energia, servizi telefonici).
	Identifica i punti di interruzione di fornitura dei servizi essenziali (acqua, luce, gas) e ne segue il ripristino.
	Predisporre la fornitura dei servizi nei campi di accoglienza.
F9 - CENSIMENTO DANNI, PERSONE, COSE	Accoglie le richieste di sopralluoghi provenienti dai cittadini.
	Si coordina con le funzioni Sanità, Assistenza Sociale (F2) e Volontariato (F4) per stimare il numero delle persone evacuate, ferite, disperse e decedute.
	Contatta i professionisti ed organizza le squadre per effettuare i sopralluoghi.
	Comunica i dati dei danni a Prefettura, Provincia, Regione Piemonte.
F10 - STRUTTURE OPERATIVE LOCALI	Tiene i contatti con tutte le altre strutture operative (Carabinieri, Vigili del Fuoco, Polizia, FF. AA...).
	Supporto alla funzione Mass-media informazione (F3) per l'informazione/allertamento dei residenti e dei referenti ditte di produzione delle zone a rischio.
	Allertamento/sgombero degli occupanti di insediamenti temporanei posti in situazioni di rischio.
	In collaborazione con la funzione Trasporto e circolazione, viabilità (F6) supporta le operazioni di evacuazione organizzando una scorta della colonna di mezzi privati che lasciano le aree a rischio.
	In collaborazione con la funzione Trasporto e circolazione, viabilità (F6) predisporre il presidio dei cancelli alle aree colpite.
	Supporto alla funzione Logistica evacuati - zone ospitanti (F11) nella verifica della completa evacuazione della zona (confronto famiglie censite-abitanti residenti, verifica casa per casa);
	Collabora con le Forze dell'Ordine per operazioni antisciacallaggio.
F11 - LOGISTICA EVACUATI - ZONE OSPITANTI	Con il supporto della funzione Mass-media informazione (F3) e dell'ufficio anagrafe quantifica le famiglie coinvolte dall'evento.
	Con il supporto della funzione Sanità assistenza sociale e veterinaria (F2) quantifica le persone con disagi fisici/mentali.
	Individua le strutture di accoglienza più idonee.
	Predisporre l'allestimento dei centri di accoglienza (predisposizione punto di accoglienza, suddivisione e allestimento degli spazi (dormitorio, mensa, ...).
	Censimento della popolazione accorsa presso le strutture di prima accoglienza.

	Eventuale successivo smistamento tra altri centri di accoglienza (scuole, palestre, alberghi)
	Verifica della completa evacuazione della zona (confronto famiglie censite abitanti residenti, verifica casa per casa).
	Individua le esigenze della popolazione e ne fa richiesta al Prefetto e/o stabilisce convenzioni con ditte di servizi (catering, vestiario, alimenti non deteriorabili da conservare in magazzino, letti, tende).
F12 - AMMINISTRATIVA	Segue gli aspetti amministrativi necessari per la gestione delle operazioni (predisposizioni di ordinanze, operazioni contabili, protocollo corrispondenza ...).
	Opera il controllo e gestione della spesa, individuando la disponibilità finanziaria (ordinaria e speciale), le previsioni di spesa, gli impegni di spesa, gli ordinativi.
	Fornisce consuntivi e rendicontazioni.
	Liquida le spese

## INCENDI D'INTERFACCIA



Indicazioni ricavate da “PCM - Manuale operativo per la predisposizione di un piano comunale o intercomunale di protezione civile” -- 2007.

### ATTENZIONE

**Al verificarsi di un incendio boschivo che potrebbe propagarsi verso la Fascia Perimetrale (200 m).**

SINDACO	Assicura i contatti con: Città Metropolitana e Prefettura; Comuni limitrofi; altre componenti / strutture operative. In via diretta, o per tramite della Uffici Unione Montana e relativi dipendenti, dispone e coordina il flusso informativo relativo ai documenti del sistema di allertamento.
SINDACO + Uffici Unione Montana	Verifica la disponibilità di elenchi aggiornati delle persone con disabilità presso gli uffici comunali competenti (anagrafe, servizi alla persona, ecc.). Utilizzando gli appositi punti informativi presenti sul territorio comunale (pannelli per affissione pubblica e bacheche presso sedi comunali) e il sito internet comunale, dispone la diffusione dello stato di criticità previsto nel Bollettino.  Verifica la disponibilità e le modalità di movimentazione delle risorse comunali.  Verifica in via preventiva l'eventuale disponibilità del volontariato di protezione civile (uomini, mezzi, attrezzature), informando i referenti delle associazioni di volontariato che operano sul territorio. Attua attività di vigilanza preventiva sul territorio, per segnalazioni tempestive di eventuali criticità nei punti e nelle aree di maggior rischio (secondo le analisi del piano di protezione civile comunale).

## PREALLARME

Al verificarsi di un incendio boschivo prossimo alla Fascia Perimetrale (200 m) e che andrà sicuramente ad interessare la Fascia d'Interfaccia (50 m).

SINDACO	Attiva il <b>C.O.I.</b> anche in forma ristretta convocando i responsabili delle funzioni dell'Unità di Crisi.
	Partecipa alle attività del COM (se viene attivato).
	Gestisce le comunicazioni con gli Enti esterni (Ufficio Territoriale del Governo, Città Metropolitana, Regione,).
F0 - COORDINAMENTO UNITÀ DI CRISI	Garantisce una prima attivazione attraverso il presidio operativo dalla funzione F 1- TECNICO-SCIENTIFICA E PIANIFICAZIONE.
	Coordina il funzionamento della Sala Operativa Comunale e della sala radio.
	Mantiene le comunicazioni con gli altri comuni limitrofi o dell'Unione per la definizione della situazione in corso e il coordinamento per l'impiego delle risorse.
F1 - TECNICO- SCIENTIFICA E PIANIFICAZIONE	Individua case sparse e nuclei abitati che potrebbero risultare temporaneamente isolati.
	Gestisce la squadra di pronto intervento tecnico, o altri operatori individuati, per la verifica e l'intervento sui punti critici viari.
	in caso di comunicazione di elevato rischio incendio, procede all'individuazione delle zone di potenziale pericolo e ne predispone il monitoraggio puntuale o continuativo.
F2 - SANITA' - ASSISTENZA SOCIALE E VETERINARIA	Mantiene i contatti con ASL e CRI.
F3 - MASS MEDIA E INFORMAZIONE	Individua, in collaborazione con gli uffici Anagrafe e Servizi Informatici, i residenti in zone a rischio. Provvede alla la diffusione di informazioni circa la situazioni di rischio in corso e i possibili sviluppi e richiamando le norme di autoprotezione mediante invio di SMS (qualora disponibile il sistema automatico di allertamento mediante specifica convenzione con operatore di telefonia cellulare), oppure chiamata telefonica (sistema automatico di allertamento, qualora disponibile, oppure con telefonate dirette in caso di numero limitato di soggetti interessati e preventiva disponibilità di numeri di contatto). In caso di indisponibilità di mezzi di allertamento automatico, provvede all'invio di volontari o Agenti di PL per l'avviso alla popolazione mediante apparati di diffusione sonora (sistemi di amplificazione sui mezzi della polizia municipale o del volontariato).
F4 - VOLONTARIATO	Supporta le altre funzioni di supporto nelle attività di informazione alla popolazione e controllo della percorribilità viaria.
F5 - MATERIALI E MEZZI	Tiene i rapporti con la Regione e con la Prefettura per le richieste di materiali.
	Comunica un pre-avviso di mobilitazione ai detentori di risorse in convenzione.

F6 - TRASPORTI, CIRCOLAZIONE, VIABILITÀ	<p>Dispone la verifica della situazione della viabilità sull'intero territorio comunale, raccordandosi con i Comuni limitrofi per la gestione di eventuali percorsi alternativi.</p> <p>Accerta le situazioni cartografiche di potenziale pericolo per la viabilità del territorio comunale, per un tempestivo intervento in caso di necessità.</p>
F7 - TELECOMUNICAZIONI	<p>Verifica della funzionalità e l'apertura della Sala Radio.</p> <p>Dispone la verifica dei sistemi di comunicazione ordinari e alternativi in dotazione all'unità di crisi.</p> <p>Valuta eventualmente la richiesta di supporto alle associazioni di radioamatori presenti sul territorio (ARI, ecc.), in via diretta o tramite la Prefettura, per il supporto e/o la gestione della Sala Radio.</p>
F8 - SERVIZI ESSENZIALI	Gestisce i contatti con i gestori dei servizi (gas, acqua, energia, servizi telefonici).
F9 - CENSIMENTO DANNI, PERSONE, COSE	<p>Predisporre ricognizioni delle aree, infrastrutture ed edifici a rischio.</p> <p>Predisporre e aggiorna il materiale per un eventuale successivo censimento danni.</p>
F10 - STRUTTURE OPERATIVE LOCALI	Tiene i contatti con le strutture operative (Carabinieri, Vigili del Fuoco, Polizia, ...).
F11 - LOGISTICA EVACUATI - ZONE OSPITANTI	<p>Verifica la reale disponibilità e funzionalità delle aree di emergenza.</p> <p>Provvede a contattare i dirigenti scolastici per informarli di possibili disagi per la gestione degli alunni e per avvisarli dell'eventuale necessità a poter disporre delle strutture per usi di protezione civile per ospitare gli evacuati.</p>
F12 - AMMINISTRATIVA	Segue gli aspetti amministrativi necessari per la gestione delle operazioni (predisposizioni di ordinanze, operazioni contabili, ...).

## ALLARME

Al verificarsi di un incendio boschivo interno alla Fascia Perimetrale (200 m).

SINDACO	<p><b>Attiva il C.O.I.</b> in caso di evento improvviso o ne <b>RAFFORZA l'operatività</b> qualora fosse già attivato in forma ristretta in caso di evento prevedibile valutando la convocazione di altre funzioni di supporto ritenute necessarie.</p> <p>Assume la direzione dei servizi di emergenza che insistono sul territorio comunale, nonché il coordinamento dei servizi di soccorso e di assistenza alla popolazione colpita dandone immediata comunicazione al Prefetto, al Presidente della Giunta regionale ed al Presidente della Città Metropolitana.</p> <p>Partecipa alle attività del COM (se viene attivato)..</p> <p>Valuta se ordinare l'evacuazione di porzioni di territorio.</p> <p>Valuta l'opportunità di procedere alla chiusura delle scuole e annullamento di manifestazioni pubbliche.</p> <p>Gestisce le comunicazioni con gli Enti esterni (Ufficio Territoriale del Governo, Città Metropolitana, Regione).</p>
---------	---

	Mantiene i contatti con i corpi (VVFF, Carabinieri Forestali), gli enti (Regione Piemonte - Assessorato Montagna e Foreste) e le associazioni (AIB) deputate allo spegnimento incendi, coordinando gli interventi di evacuazione delle zone a rischio.
F0 - COORDINAMENTO UNITÀ DI CRISI	Coordina il funzionamento H24 della Sala Operativa Comunale e della sala radio.
	Dispone la turnazione del personale dipendente del Comune per assicurare continuità nelle attività di protezione civile.
	Gestisce le comunicazioni con gli Enti esterni (Ufficio Territoriale del Governo, Città Metropolitana, Regione, comuni appartenenti al COM).
F1 - TECNICO- SCIENTIFICA E PIANIFICAZIONE	Valuta l'opportunità di evacuazione delle zone a Rischio e/o che presentano criticità particolari; la decisione delle aree da evacuare deve sempre essere presa considerando la reale situazione in corso e i possibili sviluppi.
	Dispone del rifacimento di tratti stradali provvisori per il passaggio di mezzi di soccorso.
	Predisporre ricognizioni delle aree, infrastrutture ed edifici a rischio.
	Studia gli scenari di rischio ed analizza la cartografia tematica disponibile individuando i bersagli presenti nell'area interessata dal fenomeno (aree in cui si ha il concentrazione di popolazione, depositi di materiali inquinanti nell'area a rischio, beni d'interesse storico-architettonico-ambientale da tutelare).
F2 - SANITA' - ASSISTENZA SOCIALE E VETERINARIA	Verifica la presenza di inabili nelle aree a rischio e si assicura che vengano messi in sicurezza.
	Mantiene i contatti con ASL e CRI.
	In collaborazione con la ASL verifica le condizioni igienico-ambientali in relazione a possibili fonti di inquinamento e formula proposte per l'emanazione di ordinanze necessarie per la tutela della salute pubblica.
	In caso di black-out elettrico, individua i pazienti in terapia domiciliare che necessitano di apparecchiature elettromedicali.
	Fornisce collaborazione ai soggetti preposti (forze dell'ordine, organi di PG, magistratura, ecc.) in merito all'eventuale necessità di individuazione di un luogo per la raccolta delle vittime, nonché per quanto necessario al riconoscimento dei cadaveri (zone di attesa per i parenti, attività di supporto, ecc.).
	Fornisce collaborazione ai soggetti preposti (servizio veterinario ASL, ecc.) al fine di garantire adeguata assistenza veterinaria agli allevatori, procedendo se del caso all'approntamento di apposite aree per l'infossamento delle carcasse di animali.
F3 - MASS MEDIA E INFORMAZIONE	Individua in collaborazione con gli uffici Anagrafe e Servizi Informatici, i residenti in zone a rischio.



	<p>Provvede alla diffusione di informazioni riguardante l'evento in corso e i possibili sviluppi (aree coinvolte, evacuazione) richiamando le norme di autoprotezione...).</p> <p>L'informazione è diretta a:</p> <ul style="list-style-type: none"> <li>_ Popolazione residente e referenti ditte di produzione;</li> <li>_ Occupanti insediamenti a carattere temporaneo;</li> <li>_ Attività produttive;</li> </ul> <p>mediante:</p> <ul style="list-style-type: none"> <li>_ diffusione di messaggi mediante auto munite di altoparlanti;</li> <li>_ casa per casa.</li> </ul>
	<p>Definisce i comunicati da diffondere alla popolazione mediante auto dotate di altoparlanti.</p>
	<p>Procede all'allertamento della popolazione residente nelle aree limitrofe alla zona di sviluppo dell'incendio, sollecitando l'abbandono immediato delle zone interessate verso le zone sicure.</p>
F4 - VOLONTARIATO	<p>Gestisce le richieste degli altri responsabili di funzione per l'impiego dei gruppi volontari.</p> <p>Supporta le altre funzioni nelle attività di informazione/allertamento alla popolazione e interdizione del traffico stradale.</p> <p>Supporta nell'evacuazione di aree abitate verso le Aree di Attesa della Popolazione e nell'evacuazione di animali domestici e di allevamento.</p>
F5 - MATERIALI E MEZZI	<p>Mette a disposizione le risorse disponibili ed effettua la richiesta di risorse integrative.</p> <p>Acquisisce mezzi meccanici per sgomberi e rimozioni ostacoli.</p> <p>Tiene un registro dei mezzi impiegati, dei luoghi in cui si sta lavorando, dei luoghi in cui occorre ancora intervenire e delle attività svolte.</p> <p>Organizza le turnazioni del proprio personale.</p> <p>Quantifica e organizza i mezzi necessari per evacuare la popolazione non provvista di mezzi propri.</p>
F6 - TRASPORTI, CIRCOLAZIONE, VIABILITÀ	<p>Dispone la verifica e l'eventuale chiusura della viabilità sull'intero territorio comunale, raccordandosi con i Comuni limitrofi per la gestione di eventuali percorsi alternativi.</p> <p>Dispone la verifica della situazione della viabilità sull'intero territorio comunale, raccordandosi con i Comuni limitrofi per la gestione di eventuali percorsi alternativi.</p> <p>Pianifica i trasporti eccezionali e il trasporto delle risorse.</p> <p>Individua le vie preferenziali per l'evacuazione.</p> <p>In caso di black-out elettrico, provvede ad informare la polizia municipale e/o le forze dell'ordine per l'eventuale controllo manuale dei principali nodi della rete stradale normalmente regolati da impianti semaforici, anche al fine di garantire precedenza ai mezzi di soccorso.</p> <p>Raccordandosi con la funzione Tecnico - scientifica pianificazione (F1) che gestisce la sorveglianza dei punti di criticità, se la situazione</p>

	in corso lo richiede, fornisce indicazioni al Sindaco per la chiusura dei tratti di strada soggetti a potenziale attraversamento da parte del fuoco.
F7 - TELECOMUNICAZIONI	Assicura il funzionamento H24 della Sala Radio, raccordandosi eventualmente con il personale dell'associazione ARI (se presente).
	Verifica l'efficienza delle reti di telefonia fissa e mobile.
	Riceve le segnalazioni di disservizio.
	Ricerca di alternative di instradamento delle comunicazioni.
	Attiva un servizio provvisorio di comunicazione nelle aree colpite.
F8 - SERVIZI ESSENZIALI	Gestisce i contatti con i gestori dei servizi (gas, acqua, energia, servizi telefonici).
	Identifica i punti di interruzione di fornitura dei servizi essenziali (acqua, luce, gas) e ne segue il ripristino.
	Predisporre la fornitura dei servizi nei campi di accoglienza.
F9 - CENSIMENTO DANNI, PERSONE, COSE	Accoglie le richieste di sopralluoghi provenienti dai cittadini.
	Si coordina con le funzioni Sanità, Assistenza Sociale (F2) e Volontariato (F4) per stimare il numero delle persone evacuate, ferite, disperse e decedute.
	Contatta i professionisti ed organizza le squadre per effettuare i sopralluoghi.
	Comunica i dati dei danni a Prefettura, Città Metropolitana, Regione Piemonte.
F10 - STRUTTURE OPERATIVE LOCALI	Tiene i contatti con tutte le altre strutture operative (Carabinieri, Vigili del Fuoco, Polizia, FF. AA...).
	Supporto alla funzione Mass-media informazione (F3) per l'informazione/allertamento dei residenti e dei referenti ditte di produzione delle zone a rischio.
	Allertamento/sgombero degli occupanti di insediamenti temporanei posti in situazioni di rischio.
	In collaborazione con la funzione Trasporto e circolazione, viabilità (F6) supporta le operazioni di evacuazione organizzando una scorta della colonna di mezzi privati che lasciano le aree a rischio.
	In collaborazione con la funzione Trasporto e circolazione, viabilità (F6) predispone il presidio dei cancelli alle aree colpite.
	Supporto alla funzione Logistica evacuati - zone ospitanti (F11) nella verifica della completa evacuazione della zona (confronto famiglie censite-abitanti residenti, verifica casa per casa);
	Collabora con le Forze dell'Ordine per operazioni antisciacallaggio.
F11 - LOGISTICA EVACUATI - ZONE OSPITANTI	Con il supporto della funzione Mass-media informazione (F3) e dell'ufficio anagrafe quantifica le famiglie coinvolte dall'evento.
	Con il supporto della funzione Sanità assistenza sociale e veterinaria (F2) quantifica le persone con disagi fisici/mentali.
	Individua le strutture di accoglienza più idonee.
	Predisporre l'allestimento dei centri di accoglienza (predisposizione punto di accoglienza, suddivisione e allestimento degli spazi (dormitorio, mensa, ...).

	<p>Censimento della popolazione accorsa presso le strutture di prima accoglienza.</p> <p>Eventuale successivo smistamento tra altri centri di accoglienza (scuole, palestre, alberghi)</p> <p>Verifica della completa evacuazione della zona (confronto famiglie censite abitanti residenti, verifica casa per casa).</p> <p>Individua le esigenze della popolazione e ne fa richiesta al Prefetto e/o stabilisce convenzioni con ditte di servizi (catering, vestiario, alimenti non deteriorabili da conservare in magazzino, letti, tende).</p>
F12 - AMMINISTRATIVA	<p>Segue gli aspetti amministrativi necessari per la gestione delle operazioni (predisposizioni di ordinanze, operazioni contabili, protocollo corrispondenza ...).</p> <p>Opera il controllo e gestione della spesa, individuando la disponibilità finanziaria (ordinaria e speciale), le previsioni di spesa, gli impegni di spesa, gli ordinativi.</p> <p>Fornisce consuntivi e rendicontazioni.</p> <p>Liquida le spese</p>

## SISMA



## ALLARME

SINDACO	<p><b>Attiva il C.O.C.</b> convocando tutte le funzioni di supporto.</p> <p>Assume la direzione dei servizi di emergenza che insistono sul territorio comunale, nonché il coordinamento dei servizi di soccorso e di assistenza alla popolazione colpita dandone immediata comunicazione al Prefetto, al Presidente della Giunta regionale ed al Presidente della Provincia.</p> <p>Partecipa alle attività del COM (se viene attivato).</p> <p>Valuta se ordinare l'evacuazione di porzioni di territorio.</p> <p>Valuta l'opportunità di procedere alla chiusura delle scuole e annullamento di manifestazioni pubbliche.</p> <p>Gestisce le comunicazioni con gli Enti esterni (Ufficio Territoriale del Governo, Provincia, Regione).</p> <p>Provvede all'ordinanza di predisposizione delle aree di emergenza per l'installazione di moduli abitativi temporanei.</p> <p>Dispone la chiusura delle aree dei centri abitati soggette a crolli e l'abbandono delle residenze giudicate non sicure dagli enti preposti (VVFF, Ordine Ingegneri, ecc.).</p>
F0 - COORDINAMENTO UNITÀ DI CRISI	<p>Coordina il funzionamento H24 della Sala Operativa Comunale e della sala radio.</p> <p>Dispone la turnazione del personale dipendente del Comune per assicurare continuità nelle attività di protezione civile.</p> <p>Gestisce le comunicazioni con gli Enti esterni (Ufficio Territoriale del Governo, Provincia, Regione, comuni appartenenti al COM).</p>
F1 - TECNICO- SCIENTIFICA E PIANIFICAZIONE	<p>Valuta l'opportunità di evacuazione delle zone a rischio e/o che presentano criticità particolari; la decisione delle aree da evacuare deve sempre essere presa considerando la reale situazione in corso e i possibili sviluppi.</p> <p>Dispone del rifacimento di tratti stradali provvisori per il passaggio di mezzi di soccorso.</p> <p>Collabora con gli enti preposti (VVFF, ecc.) alla programmazione delle ricognizioni delle aree, infrastrutture ed edifici a rischio.</p>

	<p>Studia gli scenari di rischio ed analizza la cartografia tematica disponibile individuando i bersagli presenti nell'area interessata dal fenomeno (aree in cui si ha il concentrazione di popolazione, depositi di materiali inquinanti nell'area a rischio, beni d'interesse storico-architettonico-ambientale da tutelare).</p> <p>Individua e caratterizza dal punto di vista fisico-funzionale l'area colpita e quantifica i possibili elementi esposti individuando gli edifici ed i manufatti a rischio crollo.</p> <p>Valuta la necessità di attuare interventi per impedire il crollo e/o limitare i danni con puntellamenti, transennature delle aree a rischio.</p> <p>Individua le opere di urbanizzazione necessarie per l'attivazione delle aree di emergenza per l'installazione di moduli abitativi temporanei (tende e/o container).</p>
F2 - SANITA' - ASSISTENZA SOCIALE E VETERINARIA	<p>Verifica la presenza di inabili nelle aree a rischio e si assicura che vengano messi in sicurezza.</p> <p>Mantiene i contatti con ASL e CRI.</p> <p>In collaborazione con la ASL, verifica le condizioni igienico-ambientali in relazione a possibili fonti di inquinamento e formula proposte per l'emanazione di ordinanze necessarie per la tutela della salute pubblica.</p> <p>In caso di black-out elettrico, individua i pazienti in terapia domiciliare che necessitano di apparecchiature elettromedicali.</p> <p>Fornisce collaborazione ai soggetti preposti (forze dell'ordine, organi di PG, magistratura, ecc.) in merito all'eventuale necessità di individuazione di un luogo per la raccolta delle vittime, nonché per quanto necessario al riconoscimento dei cadaveri (zone di attesa per i parenti, attività di supporto, ecc.).</p> <p>Fornisce collaborazione ai soggetti preposti (servizio veterinario ASL, ecc.) al fine di garantire adeguata assistenza veterinaria agli allevatori, procedendo se del caso all'approntamento di apposite aree per l'infossamento delle carcasse di animali.</p> <p>In accordo con le strutture sanitarie, valuta l'allestimento di un Posto Medico Avanzato (P.M.A.) e di centri di pronto soccorso in sede fissa o mobile, formulando ed inoltrando le relative richieste agli enti superiori (Prefettura, Regione, ecc.).</p>
F3 - MASS MEDIA E INFORMAZIONE	<p>Individua in collaborazione con gli uffici Anagrafe e Servizi Informatici, i residenti in zone a rischio.</p>

	<p>Provvede alla diffusione di informazioni riguardante l'evento in corso e i possibili sviluppi (aree coinvolte, evacuazione) richiamando le norme di autoprotezione...).</p> <p>L'informazione è diretta a:</p> <ul style="list-style-type: none"> <li>_ Popolazione residente e referenti ditte di produzione;</li> <li>_ Occupanti insediamenti a carattere temporaneo;</li> <li>_ Attività produttive;</li> </ul> <p>mediante:</p> <ul style="list-style-type: none"> <li>_ diffusione di messaggi mediante auto munite di altoparlanti;</li> <li>_ casa per casa.</li> </ul>
	Definisce i comunicati da diffondere alla popolazione mediante auto dotate di altoparlanti.
	Cura l'affissione delle regole per l'accesso alle aree coinvolte dal sisma ed interdette al pubblico (zone rosse, ecc.).
	Predisporre specifici manifesti con le comunicazioni per i centri di residenza temporanea in caso di terremoto, nonché le regole di comportamento per l'utilizzo delle parti comuni.
F4 - VOLONTARIATO	Gestisce le richieste degli altri responsabili di funzione per l'impiego dei gruppi volontari.
	Supporta le altre funzioni nelle attività di informazione/allertamento alla popolazione e interdizione del traffico stradale.
	Supporta nell'evacuazione di aree abitate verso le Aree di Attesa della Popolazione e nell'evacuazione di animali domestici e di allevamento.
F5 - MATERIALI E MEZZI	Mette a disposizione le risorse disponibili ed effettua la richiesta di risorse integrative.
	Acquisisce mezzi meccanici per sgomberi e rimozioni ostacoli.
	Tiene un registro dei mezzi impiegati, dei luoghi in cui si sta lavorando, dei luoghi in cui occorre ancora intervenire e delle attività svolte.
	Organizza le turnazioni del proprio personale.
	Quantifica e organizza i mezzi necessari per evacuare la popolazione non provvista di mezzi propri.
F6 - TRASPORTI, CIRCOLAZIONE, VIABILITÀ	Dispone la verifica e l'eventuale chiusura della viabilità sull'intero territorio comunale, raccordandosi con i Comuni limitrofi per la gestione di eventuali percorsi alternativi.
	Dispone la verifica della situazione della viabilità sull'intero territorio comunale, raccordandosi con i Comuni limitrofi per la gestione di eventuali percorsi alternativi.
	Pianifica i trasporti eccezionali e il trasporto delle risorse.
	Individua le vie preferenziali per l'evacuazione.
	In caso di black-out elettrico, provvede ad informare la polizia locale e/o le forze dell'ordine per l'eventuale controllo manuale dei principali nodi della rete stradale normalmente regolati da impianti semaforici, anche al fine di garantire precedenza ai mezzi di

	soccorso.
F7 - TELECOMUNICAZIONI	Verifica l'efficienza delle reti di telefonia fissa e mobile.
	Riceve le segnalazioni di disservizio.
	Ricerca di alternative di instradamento delle comunicazioni.
	Attiva un servizio provvisorio di comunicazione nelle aree colpite.
F8 - SERVIZI ESSENZIALI	Gestisce i contatti con i gestori dei servizi (gas, acqua, energia, servizi telefonici).
	Identifica i punti di interruzione di fornitura dei servizi essenziali (acqua, luce, gas) e ne segue il ripristino.
	Predisporre la fornitura dei servizi nei campi di accoglienza.
F9 - CENSIMENTO DANNI, PERSONE, COSE	Accoglie le richieste di sopralluoghi provenienti dai cittadini.
	Trasferisce ai VVFF le richieste di sopralluoghi per accertare la stabilità e la sicurezza delle costruzioni.
	Si coordina con le funzioni Sanità, Assistenza Sociale (F2) e Volontariato (F4) per stimare il numero delle persone evacuate, ferite, disperse e decedute.
	Coordina i tecnici comunali e/o contatta professionisti esterni per l'organizzazione di squadre di verifica e rilievo (con sopralluoghi esterni) per l'accertamento preliminare dei danni.
	Comunica i dati dei danni a Prefettura, Provincia, Regione Piemonte.
F10 - STRUTTURE OPERATIVE LOCALI	Tiene i contatti con tutte le altre strutture operative (Carabinieri, Vigili del Fuoco, Polizia, FF. AA...).
	Supporto alla funzione Mass-media informazione (F3) per l'informazione/allertamento dei residenti e dei referenti ditte di produzione delle zone a rischio.
	Allertamento/sgombero degli occupanti di insediamenti temporanei posti in situazioni di rischio.
	In collaborazione con la funzione Trasporto e circolazione, viabilità (F6) supporta le operazioni di evacuazione organizzando una scorta della colonna di mezzi privati che lasciano le aree a rischio.
	In collaborazione con la funzione Trasporto e circolazione, viabilità (F6) predisporre il presidio dei cancelli alle aree colpite.
	Supporto alla funzione Logistica evacuati - zone ospitanti (F11) nella verifica della completa evacuazione della zona (confronto famiglie censite-abitanti residenti, verifica casa per casa);
	Collabora con le Forze dell'Ordine per operazioni antisciacallaggio.
F11 - LOGISTICA EVACUATI - ZONE OSPITANTI	Con il supporto della funzione Mass-media informazione (F3) e dell'ufficio anagrafe quantifica le famiglie coinvolte dall'evento.
	Con il supporto della funzione Sanità assistenza sociale e veterinaria (F2) quantifica le persone con disagi fisici/mentali.
	Individua le strutture di accoglienza più idonee.
	Predisporre l'allestimento dei centri di accoglienza (predisposizione punto di accoglienza, suddivisione e allestimento degli spazi (dormitorio, mensa, ...).

	<p>Censimento della popolazione accorsa presso le strutture di prima accoglienza.</p> <p>Eventuale successivo smistamento tra altri centri di accoglienza (scuole, palestre, alberghi)</p> <p>Verifica della completa evacuazione della zona (confronto famiglie censite abitanti residenti, verifica casa per casa).</p> <p>Individua le esigenze della popolazione e ne fa richiesta al Prefetto e/o stabilisce convenzioni con ditte di servizi (catering, vestiario, alimenti non deteriorabili da conservare in magazzino, letti, tende).</p> <p>Verifica e individuazione, in caso di evento sismico, delle Aree di accoglienza e ricovero più idonee ad accogliere la popolazione sfollata e allestimento campi di accoglienza (tendopoli, moduli abitativi) qualora si protragga l'impossibilità del rientro nelle proprie abitazioni.</p>
F12 - AMMINISTRATIVA	<p>Segue gli aspetti amministrativi necessari per la gestione delle operazioni (predisposizioni di ordinanze, operazioni contabili, protocollo corrispondenza ...).</p> <p>Opera il controllo e gestione della spesa, individuando la disponibilità finanziaria (ordinaria e speciale), le previsioni di spesa, gli impegni di spesa, gli ordinativi.</p> <p>Fornisce consuntivi e rendicontazioni.</p> <p>Liquida le spese</p>



## TECNOLOGICO (INDUSTRIALE - TRASPORTO MERCI PERICOLOSE)



### ALLARME

#### SINDACO

**Attiva il C.O.C.** convocando tutte le funzioni di supporto.

Assume la direzione dei servizi di emergenza che insistono sul territorio comunale, nonché il coordinamento dei servizi di soccorso e di assistenza alla popolazione colpita dandone immediata comunicazione al Prefetto, al Presidente della Giunta regionale ed al Presidente della Provincia.

Partecipa alle attività del COM (se viene attivato).

Valuta se ordinare l'evacuazione di porzioni di territorio.

Valuta l'opportunità di procedere alla chiusura delle scuole e annullamento di manifestazioni pubbliche.

Gestisce le comunicazioni con gli Enti esterni (Ufficio Territoriale del Governo, Provincia, Regione).

SINDACO	<p>Qualora l'evento, per tipologia e/o estensione, evidenzi criticità tali da richiedere un maggiore impiego di risorse, può rivelarsi necessario istituire un CENTRO DI COORDINAMENTO che, in particolare, provveda a:</p> <ul style="list-style-type: none"> <li>_ supportare le richieste che pervengono dal luogo dell'incidente attraverso il direttore tecnico dei soccorsi il quale, in ogni caso, informa costantemente il Centro di coordinamento sulla situazione nell'area di intervento;</li> <li>_ garantire l'assistenza alla popolazione interessata, anche indirettamente, dall'evento; in particolare dovrà gestire l'evacuazione, se necessaria, di aree anche altamente urbanizzate, definendone modalità, tempi e predisponendo in tal caso soluzioni alloggiative alternative;</li> <li>_ tenere costantemente informate le sale operative nazionali sulla evoluzione complessiva dell'evento;</li> <li>_ mantenere i rapporti con i mass media, prevedendo uno spazio idoneo dedicato agli incontri con i giornalisti;</li> <li>_ organizzare le attività finalizzate al ripristino della situazione ordinaria con particolare riferimento al monitoraggio ambientale ed alle operazioni di bonifica del territorio e delle attrezzature/mezzi utilizzati.</li> </ul> <p>L'individuazione, l'attivazione e la gestione del Centro di coordinamento è affidata al Sindaco, che, qualora lo ritenga necessario, potrà richiedere il supporto dell'Amministrazione Provinciale, della Regione e dell'Ufficio Territoriale del Governo - Prefettura. (Direttiva Capo Dipartimento 2 maggio 2006)</p>
F0 - COORDINAMENTO UNITÀ DI CRISI	<p>Coordina il funzionamento H24 della Sala Operativa Comunale e della sala radio.</p> <p>Dispone la turnazione del personale dipendente del Comune per assicurare continuità nelle attività di protezione civile.</p> <p>Gestisce le comunicazioni con gli Enti esterni (Ufficio Territoriale del Governo, Provincia, Regione, comuni appartenenti al COM).</p>
F1 - TECNICO- SCIENTIFICA E PIANIFICAZIONE	<p>Valuta l'opportunità di evacuazione delle zone a rischio e/o che presentano criticità particolari; la decisione delle aree da evacuare deve sempre essere presa considerando la reale situazione in corso e i possibili sviluppi.</p> <p>Dispone del rifacimento di tratti stradali provvisori per il passaggio di mezzi di soccorso.</p> <p>Predisporre ricognizioni delle aree, infrastrutture ed edifici a rischio.</p> <p>Studia gli scenari di rischio ed analizza la cartografia tematica disponibile individuando i bersagli presenti nell'area interessata dal fenomeno (aree in cui si ha il concentrazione di popolazione, depositi di materiali inquinanti nell'area a rischio, beni d'interesse storico-architettonico-ambientale da tutelare).</p>

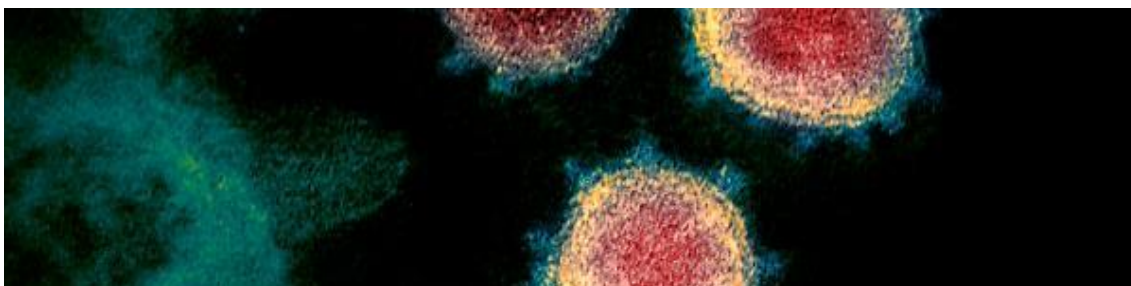
	<p>Individua gli edifici ed i manufatti collassabili a seguito dell'onda d'urto generata da un'eventuale esplosione.</p> <p>Supporta l'autorità competente (ARPA - VV F) nella verifica dell'area contaminata e nella rimozione delle sostanze nocive depositatesi sugli edifici, sul suolo e sulle piante.</p>
F2 - SANITA' - ASSISTENZA SOCIALE E VETERINARIA	<p>Verifica la presenza di inabili nelle aree a rischio e si assicura che vengano messi in sicurezza.</p> <p>Mantiene i contatti con ASL e CRI.</p> <p>In collaborazione con la ASL, verifica le condizioni igienico-ambientali in relazione a possibili fonti di inquinamento e formula proposte per l'emanazione di ordinanze necessarie per la tutela della salute pubblica.</p> <p>In caso di black-out elettrico, individua i pazienti in terapia domiciliare che necessitano di apparecchiature elettromedicali.</p> <p>Fornisce collaborazione ai soggetti preposti (forze dell'ordine, organi di PG, magistratura, ecc.) in merito all'eventuale necessità di individuazione di un luogo per la raccolta delle vittime, nonché per quanto necessario al riconoscimento dei cadaveri (zone di attesa per i parenti, attività di supporto, ecc.).</p> <p>Fornisce collaborazione ai soggetti preposti (servizio veterinario ASL, ecc.) al fine di garantire adeguata assistenza veterinaria agli allevatori, procedendo se del caso all'approntamento di apposite aree per l'infossamento delle carcasse di animali.</p> <p>In accordo con le strutture sanitarie, valuta l'allestimento di un Posto Medico Avanzato (P.M.A.) e di centri di pronto soccorso in sede fissa o mobile, formulando e inoltrando le relative richieste agli enti superiori competenti in materia (ASL, Prefettura, Regione, ecc.)</p> <p>Nel caso di intossicazione o contaminazione di buona parte della popolazione ricadente nelle fasce di rischio, si assicura che venga attuata una profilassi di massa da parte degli enti superiori competenti, collaborando eventualmente nell'organizzazione dell'attività sul territorio e fornendo l'assistenza richiesta dai soggetti titolati ad operare.</p> <p>A latere dell'intervento sul luogo dell'incidente è necessario garantire assistenza psicologica alla popolazione anche indirettamente interessata dall'evento. (Direttiva Capo Dipartimento 2 maggio 2006)</p>
	<p>Individua in collaborazione con gli uffici Anagrafe e Servizi Informatici, i residenti in zone a rischio.</p>

	<p>Provvede alla diffusione di informazioni riguardante l'evento in corso e i possibili sviluppi (aree coinvolte, evacuazione) richiamando le norme di autoprotezione...).</p> <p>L'informazione è diretta a:</p> <ul style="list-style-type: none"> <li>_ Popolazione residente e referenti ditte di produzione;</li> <li>_ Occupanti insediamenti a carattere temporaneo;</li> <li>_ Attività produttive;</li> </ul> <p>mediante:</p> <ul style="list-style-type: none"> <li>_ diffusione di messaggi mediante auto munite di altoparlanti;</li> <li>_ casa per casa.</li> </ul>
	<p>Definisce i comunicati da diffondere alla popolazione mediante auto dotate di altoparlanti.</p>
	<p>Allerta i referenti degli edifici rilevanti presenti entro il raggio di circa 500 m dallo stabilimento/luogo dell'evento perché si predispongano ad attivare le procedure di emergenza (es: comunicazione ai clienti di non lasciare i locali commerciali per uscire all'aperto, gestione e assistenza ai clienti rimasti nei locali commerciali...)</p>
	<p>In accordo con la funzione Coordinatore (Funzione F0), predispone gli aggiornamenti della situazione da comunicare alla popolazione e le norme di comportamento da adottare.</p>
	<p>In caso di incidente stradale, trasmette immediatamente l'allarme al Comando Provinciale dei Vigili del Fuoco, alle Forze di Polizia e al 118 comunicando, se noto: _ il luogo dell'incidente, con la progressiva chilometrica; _ il numero dei veicoli coinvolti; _ le modalità di accesso al luogo dell'incidente. (Direttiva Capo Dipartimento 2 maggio 2006)</p>
	<p>In caso di incidente stradale, allerta le società in convenzione per la rimozione dei veicoli, che avverrà solo previo nulla osta dell'Autorità.</p>
	<p>L'informazione alla popolazione deve essere preventivamente predisposta dal Sindaco sulla base delle schede informative fornite dal gestore e nel rispetto del Piano di Emergenza Esterno. (Direttiva Capo Dipartimento 2 maggio 2006)</p>
	<p>Il Sindaco, secondo quanto previsto dal D.Lgs. 334/99, informa la popolazione con il messaggio d'allarme prestabilito nel corso della campagna informativa preventiva. (Direttiva Capo Dipartimento 2 maggio 2006)</p>
	<p>A latere dell'intervento sul luogo dell'incidente è necessario gestire l'afflusso di giornalisti sul luogo dell'incidente e il rapporto con i mass-media. (Direttiva Capo Dipartimento 2 maggio 2006)</p>
F4 - VOLONTARIATO	<p>Gestisce le richieste degli altri responsabili di funzione per l'impiego dei gruppi volontari.</p>
	<p>Supporta le altre funzioni nelle attività di informazione/allertamento alla popolazione e interdizione del traffico stradale.</p>

	Supporta nell'evacuazione di aree abitate verso le Aree di Attesa della Popolazione e nell'evacuazione di animali domestici e di allevamento.
F5 - MATERIALI E MEZZI	<p>Mette a disposizione le risorse disponibili ed effettua la richiesta di risorse integrative.</p> <p>Acquisisce mezzi meccanici per sgomberi e rimozioni ostacoli.</p> <p>Tiene un registro dei mezzi impiegati, dei luoghi in cui si sta lavorando, dei luoghi in cui occorre ancora intervenire e delle attività svolte.</p> <p>Organizza le turnazioni del proprio personale.</p> <p>Quantifica e organizza i mezzi necessari per evacuare la popolazione non provvista di mezzi propri.</p>
F6 - TRASPORTI, CIRCOLAZIONE, VIABILITÀ	<p>Dispone la verifica e l'eventuale chiusura della viabilità sull'intero territorio comunale, raccordandosi con i Comuni limitrofi per la gestione di eventuali percorsi alternativi.</p> <p>Dispone la verifica della situazione della viabilità sull'intero territorio comunale, raccordandosi con i Comuni limitrofi per la gestione di eventuali percorsi alternativi.</p> <p>Pianifica i trasporti eccezionali e il trasporto delle risorse.</p> <p>Individua le vie preferenziali per l'evacuazione.</p> <p>In caso di black-out elettrico, provvede ad informare la polizia locale e/o le forze dell'ordine per l'eventuale controllo manuale dei principali nodi della rete stradale normalmente regolati da impianti semaforici, anche al fine di garantire precedenza ai mezzi di soccorso.</p> <p>Individua i percorsi alternativi per far defluire il traffico dall'area di incidente.</p>
F7 - TELECOMUNICAZIONI	<p>Verifica l'efficienza delle reti di telefonia fissa e mobile.</p> <p>Riceve le segnalazioni di disservizio.</p> <p>Ricerca di alternative di instradamento delle comunicazioni.</p> <p>Attiva un servizio provvisorio di comunicazione nelle aree colpite.</p>
F8 - SERVIZI ESSENZIALI	<p>Gestisce i contatti con i gestori dei servizi (gas, acqua, energia, servizi telefonici).</p> <p>Identifica i punti di interruzione di fornitura dei servizi essenziali (acqua, luce, gas) e ne segue il ripristino.</p> <p>Predisporre la fornitura dei servizi nei campi di accoglienza.</p>
F9 - CENSIMENTO DANNI, PERSONE, COSE	<p>Accoglie le richieste di sopralluoghi provenienti dai cittadini.</p> <p>Si coordina con le funzioni Sanità, Assistenza Sociale (F2) e Volontariato (F4) per stimare il numero delle persone evacuate, ferite, disperse e decedute.</p> <p>Contatta i professionisti ed organizza le squadre per effettuare i sopralluoghi.</p> <p>Comunica i dati dei danni a Prefettura, Provincia, Regione Piemonte.</p>
F10 - STRUTTURE OPERATIVE LOCALI	Tiene i contatti con tutte le altre strutture operative (Carabinieri, Vigili del Fuoco, Polizia, FF. AA...).

	<p>Supporto alla funzione Mass-media informazione (F3) per l'informazione/allertamento dei residenti e dei referenti ditte di produzione delle zone a rischio.</p> <p>Allertamento/sgombero degli occupanti di insediamenti temporanei posti in situazioni di rischio.</p> <p>In collaborazione con la funzione Trasporto e circolazione, viabilità (F6) supporta le operazioni di evacuazione organizzando una scorta della colonna di mezzi privati che lasciano le aree a rischio.</p> <p>In collaborazione con la funzione Trasporto e circolazione, viabilità (F6) predispone il presidio dei cancelli alle aree colpite.</p> <p>Supporto alla funzione Logistica evacuati - zone ospitanti (F11) nella verifica della completa evacuazione della zona (confronto famiglie censite-abitanti residenti, verifica casa per casa);</p> <p>Collabora con le Forze dell'Ordine per operazioni antischiacciamento.</p>
F11 - LOGISTICA EVACUATI - ZONE OSPITANTI	<p>Con il supporto della funzione Mass-media informazione (F3) e dell'ufficio anagrafe quantifica le famiglie coinvolte dall'evento.</p> <p>Con il supporto della funzione Sanità assistenza sociale e veterinaria (F2) quantifica le persone con disagi fisici/mentali.</p> <p>Individua le strutture di accoglienza più idonee.</p> <p>Predisporre l'allestimento dei centri di accoglienza (predisposizione punto di accoglienza, suddivisione e allestimento degli spazi (dormitorio, mensa, ...).</p> <p>Censimento della popolazione accorsa presso le strutture di prima accoglienza.</p> <p>Eventuale successivo smistamento tra altri centri di accoglienza (scuole, palestre, alberghi)</p> <p>Verifica della completa evacuazione della zona (confronto famiglie censite abitanti residenti, verifica casa per casa).</p> <p>Individua le esigenze della popolazione e ne fa richiesta al Prefetto e/o stabilisce convenzioni con ditte di servizi (catering, vestiario, alimenti non deteriorabili da conservare in magazzino, letti, tende).</p> <p>A latere dell'intervento sul luogo dell'incidente è necessario provvedere alla distribuzione di generi di conforto. (Direttiva Capo Dipartimento 2 maggio 2006)</p>
F12 - AMMINISTRATIVA	<p>Segue gli aspetti amministrativi necessari per la gestione delle operazioni (predisposizioni di ordinanze, operazioni contabili, protocollo corrispondenza ...).</p> <p>Opera il controllo e gestione della spesa, individuando la disponibilità finanziaria (ordinaria e speciale), le previsioni di spesa, gli impegni di spesa, gli ordinativi.</p> <p>Fornisce consuntivi e rendicontazioni.</p> <p>Liquida le spese</p>

## EMERGENZA SANITARIA



*Procedure derivate dal Documento “Misure operative di protezione civile inerenti la definizione della catena di comando e controllo, del flusso delle comunicazioni e delle procedure da attivare in relazione allo stato emergenziale determinato dal diffondersi del virus COVID 19.”*

Le attività indicate sono individuate in linea di massima, salvo quanto previsto dalle disposizioni emanate di volta in volta dal Ministero della Salute.

### ATTENZIONE

(non è stato accertato alcun caso di contagio)

SINDACO + Struttura comunale	Predisporre una pianificazione speditiva delle azioni di assistenza alla popolazione.
	Pre-allertamento dei referenti e dei componenti delle funzioni di supporto e diffusione, a tutti i componenti del C.O.C., dei provvedimenti emessi per la gestione dell'emergenza epidemiologica.
	Garantire la corretta informazione alla popolazione sulla situazione in atto.

## ALLARME

(qualora risulti contagiata almeno una persona)

SINDACO	<p><b>Attivare il C.O.C.</b> anche in forma ristretta e decentrata, convocando i responsabili delle funzioni dell'Unità di Crisi ed in particolare:</p> <ul style="list-style-type: none"> <li>- F00 - COORDINAMENTO</li> <li>- F02 - SANITÀ, ASSISTENZA SOCIALE e VETERINARIA</li> <li>- F04 - VOLONTARIATO</li> <li>- F03 - MASS MEDIA e INFORMAZIONE</li> <li>- F06 - TRASPORTI, CIRCOLAZIONE, VIABILITÀ</li> <li>- F08 - SERVIZI ESSENZIALI</li> </ul>
F0 - COORDINAMENTO UNITÀ DI CRISI	Assicurare il raccordo informativo con di livello provinciale e regionale.
F03 - MASS MEDIA e INFORMAZIONE	Rafforzare le attività di comunicazione e informazione alla popolazione tramite i canali ordinariamente utilizzati.
F04 - VOLONTARIATO	Attivazione del volontariato locale, in raccordo con i livelli di coordinamento sovraordinati.
F08 - SERVIZI ESSENZIALI	Organizzazione delle azioni di livello comunale, in raccordo con quanto predisposto a livello regionale e provinciale, delle azioni volte ad assicurare la continuità dei servizi essenziali, nonché la raccolta dei rifiuti nelle aree interessate, o che potrebbero essere interessate, da misure urgenti di contenimento.
F11 - LOGISTICA EVACUATI - ZONE OSPITANTI	Organizzazione delle azioni di livello comunale, in raccordo con quanto predisposto a livello regionale, delle azioni volte ad assicurare la continuità della fornitura dei beni di prima necessità (inclusi i rifornimenti di carburante) nelle aree interessate, o che potrebbero essere interessate, da misure urgenti di contenimento.
F02 - SANITÀ, ASSISTENZA SOCIALE e VETERINARIA	Pianificazione, o eventuale attivazione, delle azioni di assistenza alla popolazione interessata, o che potrebbe essere interessata, da misure urgenti di contenimento.
F02 - SANITÀ, ASSISTENZA SOCIALE e VETERINARIA	Pianificazione e organizzazione dei servizi di assistenza a domicilio per le persone in quarantena domiciliare (per es. generi di prima necessità, farmaci, pasti preconfezionati...), eventualmente svolti da personale delle organizzazioni di volontariato, opportunamente formato e dotato di DPI.



### INTERRUZIONE RIFORMIMENTO IDRICO

Allorquando il fenomeno assume dimensione, estensione ed effetti tali da non poter essere fronteggiato con le predisposizioni per gli interventi ordinari che competono agli Enti e Aziende che gestiscono tale servizio, il Servizio di protezione civile, in collaborazione con la SMAT S.P.A., dovrà:

- localizzare punti ed aree di vulnerabilità (ospedali, strutture socio-assistenziali; scuole dell'infanzia; uffici pubblici; aree mercatali; ecc.);
- avviare controlli della potabilità dell'acqua;
- reperire le risorse necessarie per l'alimentazione idrica della popolazione;
- nell'ambito dell'Unità di crisi comunale attivare le Funzioni: Materiali e Mezzi; Servizi essenziali; Volontariato; Sanità;
- comunicare alla popolazione i provvedimenti cautelativi da adottare nell'utilizzo dell'acqua.

### BLACK-OUT ELETTRICO

Al verificarsi di tale evento, se effetto indotto da altri eventi calamitosi, gli interventi di emergenza rientrano in un più ampio quadro di attività di soccorso.

E' richiesto l'intervento del Servizio di protezione civile allorquando il fenomeno non connesso con altri eventi calamitosi, assume dimensioni, estensione ed effetti tali da non poter essere fronteggiato con le predisposizioni per gli interventi ordinari che competono agli Enti e Aziende che gestiscono tale servizio.

In tal caso il Servizio di protezione civile dovrà:

- localizzare punti e aree di vulnerabilità (strutture socio-assistenziali; scuole dell'infanzia; uffici pubblici; aree mercatali; pazienti in terapia con impiego ad alti flussi di ossigeno che necessita di apparecchiature elettromedicali; pazienti in terapia domiciliare; ecc.);
- reperire le risorse necessarie per l'alimentazione elettrica della aree di particolare vulnerabilità;
- controllare il traffico veicolare sulle strade dotate di impianto semaforico;
- richiedere l'attivazione, nell'ambito dell'Unità di crisi comunale delle Funzioni: Materiali e Mezzi; Servizi essenziali; Assistenza alla popolazione; Sanità; Volontariato; Strutture Operative Locali - Viabilità.

### INCIDENTE STRADALE, INCIDENTE FERROVIARIO, ESPLOSIONI, CROLLI DI STRUTTURE

Incidenti ferroviari con convogli passeggeri, incidenti stradali che coinvolgono un gran numero di persone, esplosioni o crolli di strutture con coinvolgimento di persone, pur rientrando nella casistica delle ipotesi di rischio quando per dimensioni, estensione ed effetti richiedono l'intervento in massa dei mezzi di soccorso:

- se indotti da eventi di maggior gravità (ad es.: terremoto), trovano collocazione tra le situazioni di vulnerabilità ipotizzate per scenari di rischio già esaminati;
- se non connessi ad altri eventi, richiedono competenze specifiche per la gestione degli interventi di soccorso (V.V.F.; Centrale Operativa Sanitaria 118).

Il Servizio di Protezione Civile provvede a:

- trasmettere immediatamente l'allarme al Comando Provinciale dei Vigili del Fuoco, alle Forze di Polizia e al 118, comunicando, se noto:

- il luogo dell'incidente, con la progressiva chilometrica;
- il numero dei veicoli coinvolti;
- le modalità di accesso al luogo dell'incidente;
- attivare la Sala Operativa e istituire un Centro di coordinamento, qualora l'evento, per tipologia e/o estensione, evidenzi criticità tali da richiedere un maggiore impiego di risorse;
  - convocare l'Unità di crisi
  - inviare sul luogo dell'incidente personale della Polizia Municipale per la delimitazione dell'area destinata alle attività di soccorso, l'interdizione e controllo degli accessi all'area, in concorso alla Forze di Polizia, nonché per la individuazione e gestione di corridoi riservati per l'afflusso e deflusso dei mezzi di soccorso e relative aree di sosta;
  - informare la popolazione sull'evento, sulle persone coinvolte, sulle misure adottate e sulle norme di comportamento da seguire;
  - dare assistenza logistica (distribuzione generi di conforto) e psicologica alla popolazione;
  - organizzare un eventuale ricovero alternativo;
  - coordinare l'impiego del volontariato di protezione civile per il supporto operativo alle diverse attività;
  - gestire l'afflusso dei giornalisti sul luogo dell'incidente e i rapporti con i mass-media;
  - assicurare la vigilanza igienico-sanitaria sull'area interessata e lo smaltimento dei rifiuti speciali;
  - aggiornare la Sala Operativa Provinciale e l'Ufficio Territoriale del Governo - Prefettura.

## Formalizzazione della Fase Operativa

Le Amministrazioni afferenti al Sistema Regionale di protezione civile sono tenute a comunicare tempestivamente la Fase Operativa attivata agli Enti Sovraordinati e pubblicare detta fase attraverso i propri canali di comunicazione (“web”, piattaforme “social”, etc...). Parimenti, ogni cambiamento di Fase Operativa (verso l’alto o verso il basso) va anch’esso comunicato e pubblicato.

Per comunicare la Fase Operativa attivata:



Bot di telegram  
“Fase Operativa Piemonte” - Piemonte fop”

L’applicazione usabile in modalità sia “fissa” (desktop) che “mobile” (smartphone) mette in comunicazione gli Enti Locali del Sistema Regionale di Protezione Civile.

Per qualsiasi comunicazione di emergenza con gli Enti sovraordinati, il Sindaco può utilizzare i seguenti contatti:

PREFETTURA DI TORINO	tel	011-55891
	fax	011-5589955
	pec	prefettura.prefto@pec.interno.it
REGIONE PIEMONTE SETTORE PROTEZIONE CIVILE E AIB	tel	011-4326600
	fax	011-740001
	email	protciv@regione.piemonte.it
	pec	protezione.civile@cert.regione.piemonte.it
CITTA' METROPOLITANA DI TORINO UFFICIO PROTEZIONE CIVILE	tel	0118615514-5522
	tel	011-8612111 - 9 (centralino)
	cell_h24	3494163308
	fax	011-8615555 (segreteria Servizio Protezione Civile)
	email	protezionecivile@cittametropolitana.torino.it