

Comune di
BOSCONERO
Città Metropolitana di Torino



VARIANTE STRUTTURALE n. 1 AL PRGC PER L'ADEGUAMENTO AL PAI

ai sensi del Titolo IVbis della LR 56/77 nel testo vigente fino
all'11/04/13, in coerenza con i disposti dell'art.89 c.3 della LR 3/13

PROGETTO DEFINITIVO

L'ESTENSORE
Arch. Gian Carlo PAGLIA

IL GEOLOGO
Geol. Paolo QUAGLILO

IL RESPONSABILE DEL PROCEDIMENTO
Geom. Luciana MELLANO

IL SEGRETARIO COMUNALE
Dott.ssa Daniela CARRERA

IL SINDACO
Dott.ssa Paola FORNERIS

TAV. 3G

CARTA DEL RETICOLO
IDROGRAFICO
S.I.C.O.D.
1:10000

MARZO 2019







GEOLOGO PAOLO QUAGLILO

Via Educ 38, 10081 - Castellamonte / Cascina La Benedetta - Volpiano
tel. 0124.582543 / email: paolo.quagliolo@alice.it

A cura di: Geol. Paolo QUAGLILO
con Geol. Marco BALESTRO

Legenda

Reticolo idrografico

-  Rio
-  Canale
-  Canale intubato
-  Canale dismesso
-  Fosso
-  Fosso intubato

 Corsi d'acqua con sedime pubblico (Comune Bosconero)

 Punti critici (sezioni sottodimensionate e imbocco tratti intubati)

SICOD

 AG - Attraversamento e guado

 Confine catastale

